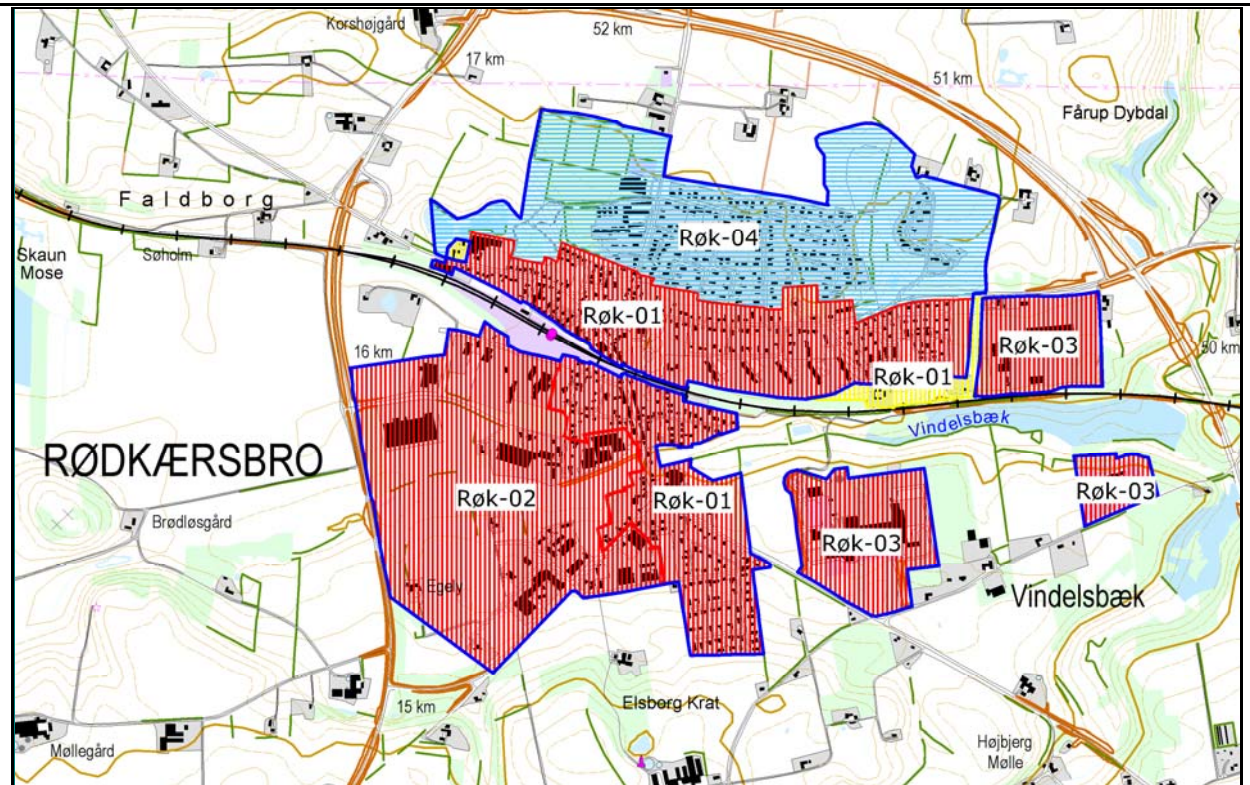


Rødkærsbro

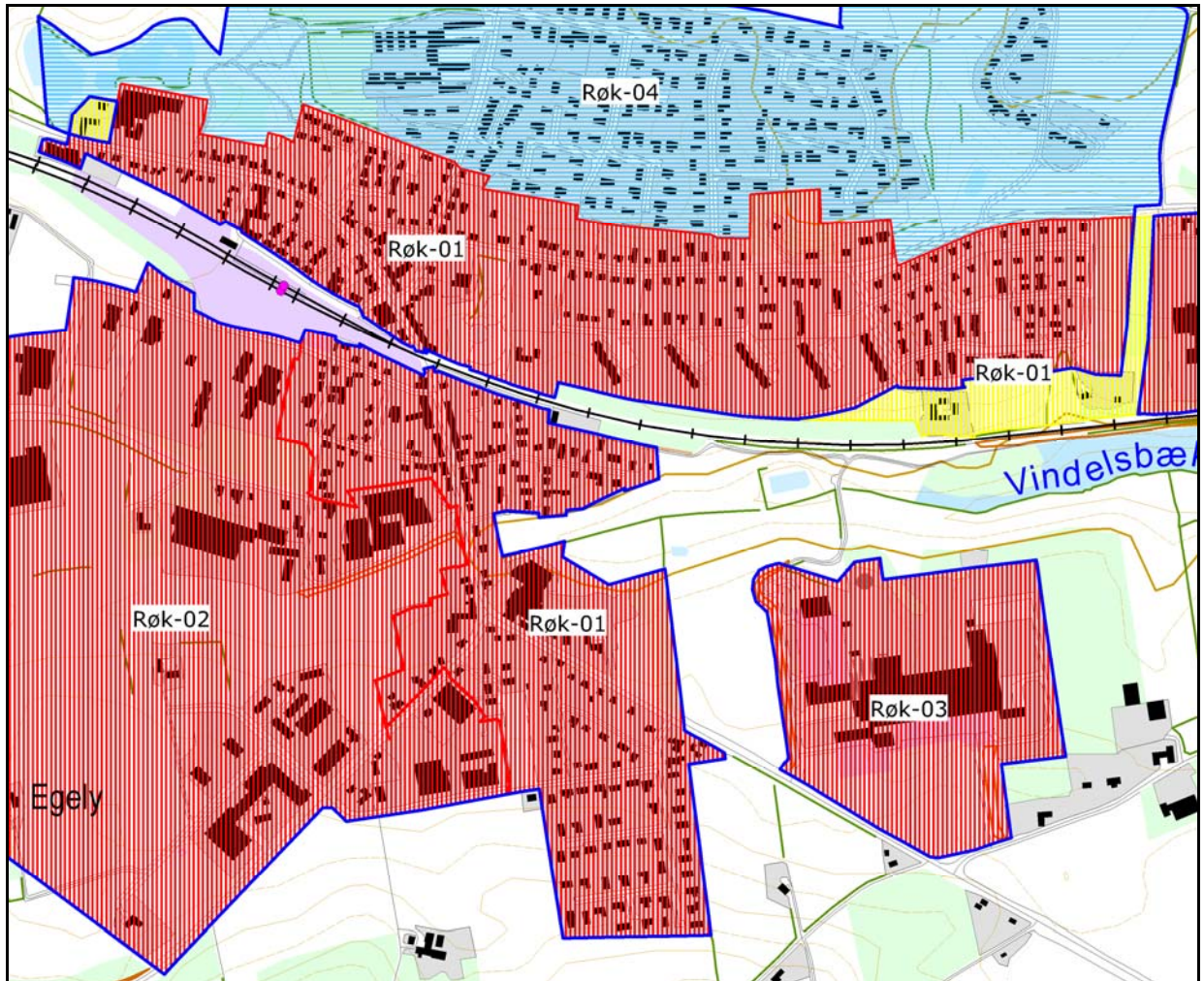


Oversigtskort over Rødkærsbro

Rød = områdeklassificeret. **Lys blå** = undtaget fra områdeklassificering.

Gul = inddraget i områdeklassificeringen. **Mørk blå** = byzone.

Røk-01



Rød = områdeklassificeret. **Lys blå** = undtaget fra områdeklassificering.
Gul = inddraget i områdeklassificeringen. **Mørk blå** = byzone.

Område Røk-01

Beskrivelse

Røk-01 er områdeklassificeret.

Alder

En stor del af området blev bebygget før 1954.

Størrelse

Området er 58,6 ha.

Anvendelsehistorie

Området anvendes til boliger og erhverv.

Gennemgang af historiske planer, topografiske kort og luftfotos viser, at anvendelsen har været ensartet siden området blev bebygget.

Forureningsoplysninger

I området er der registreret flere virksomheder, der på baggrund af branchekendskab vurderes at være potentielt diffust forurenende.
(fortsættes)

Røk-01
(fortsat)

Der er registreret mange forurenede eller potentielt forurenede lokaliteter i området.

Opfyldning

En del af området er kuperet, og der kan være foregået opfyldning i forbindelse med opførelse af bygninger, der er beliggende på skrånninger. I den nordlige del af området er der desuden flere opfyldte grusgrave.

Trafikanlæg

Området gennemskæres af jernbanen.

Samlet vurdering

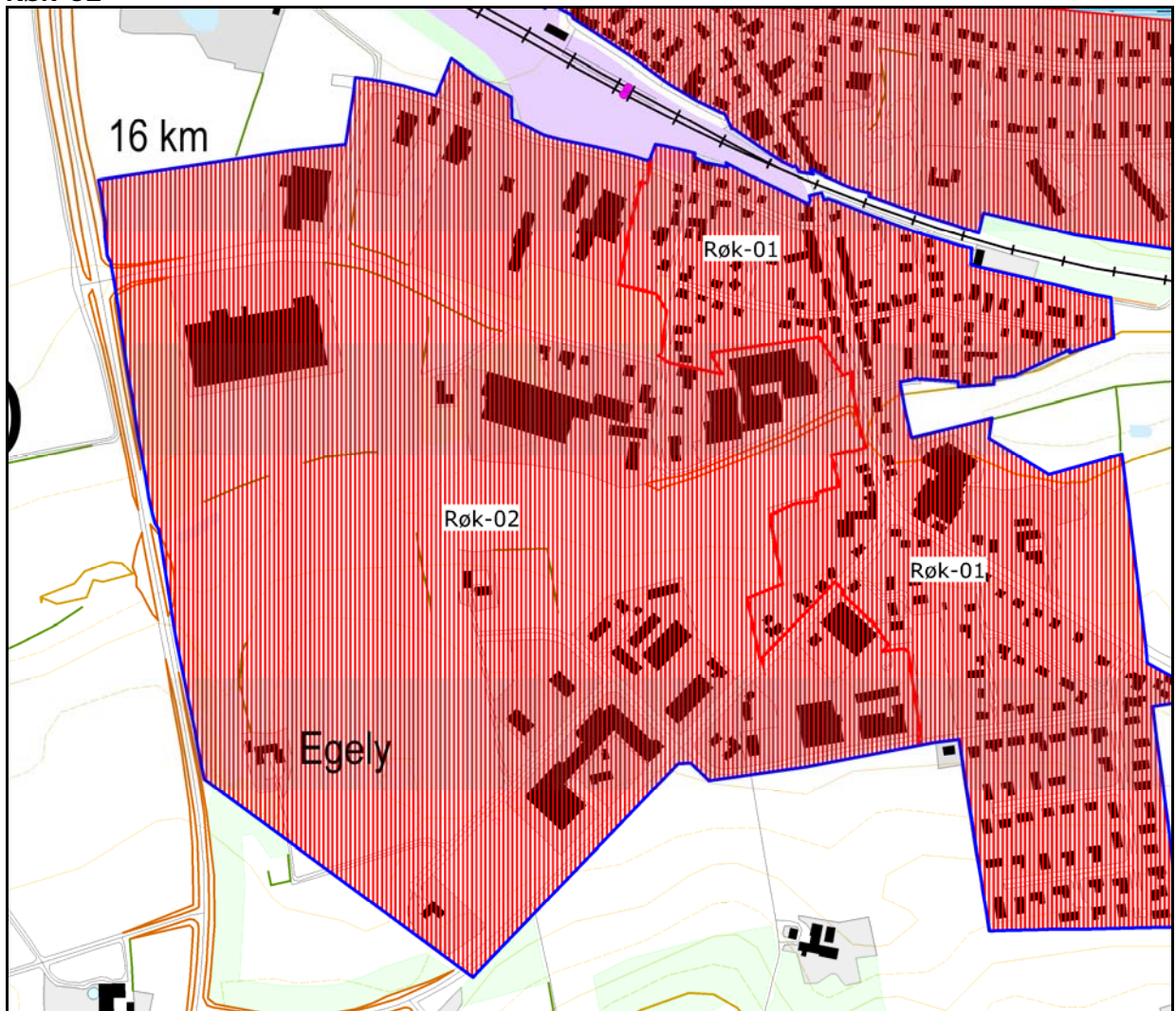
En stor del af området er bebygget før 1954, og området dækker den oprindelige bykerne. Bebyggelsens alder og anvendelse betyder, at overfladejorden kan have været udsat for længerevarende påvirkning fra diffuse forureningskilder i form af trafik og anvendelse af faste brændsler. Dette medfører risiko for, at området generelt er diffust forurenede.

Diffus forurening fra virksomheder og opfyldningsmaterialer kan have påvirket jordens forureningsgrad i dele af området.

Der er ikke oplysninger, der giver en rimelig sikkerhed for at jorden i området generelt er ren.

Området forbliver områdeklassificeret. En del af området ligger udenfor byzonen, og dette areal inddrages i områdeklassificeringen.

Røk-02



Rød = områdeklassificeret. **Lys blå** = undtaget fra områdeklassificering. **Mørk blå** = byzone.

Område Røk-02

Beskrivelse

Røk-02 er områdeklassificeret.

Alder

Området er bebygget løbende fra 1960'erne og frem. En del af området er ubebygget.

Størrelse

Området er 52,4 ha.

Anvendelsehistorie

Området anvendes til erhverv.

(fortsættes) Gennemgang af historiske planer, topografiske kort og luftfotos viser, at anvendelsen har været ensartet siden området blev bebygget.

Røk-02
(fortsat)

Forureningsoplysninger

I området er der registreret mange virksomheder, der på baggrund af branchekendskab vurderes at være potentielt diffust forurenende.

Der er registreret flere forurenede eller potentielt forurenede lokaliteter i området.

Opfyldning

Enkelte bygninger er opført på tidligere fugtige områder, og i den forbindelse kan der være anvendt opfyldningsmaterialer.

Trafikanlæg

Der er ikke større veje eller trafikanlæg i området.

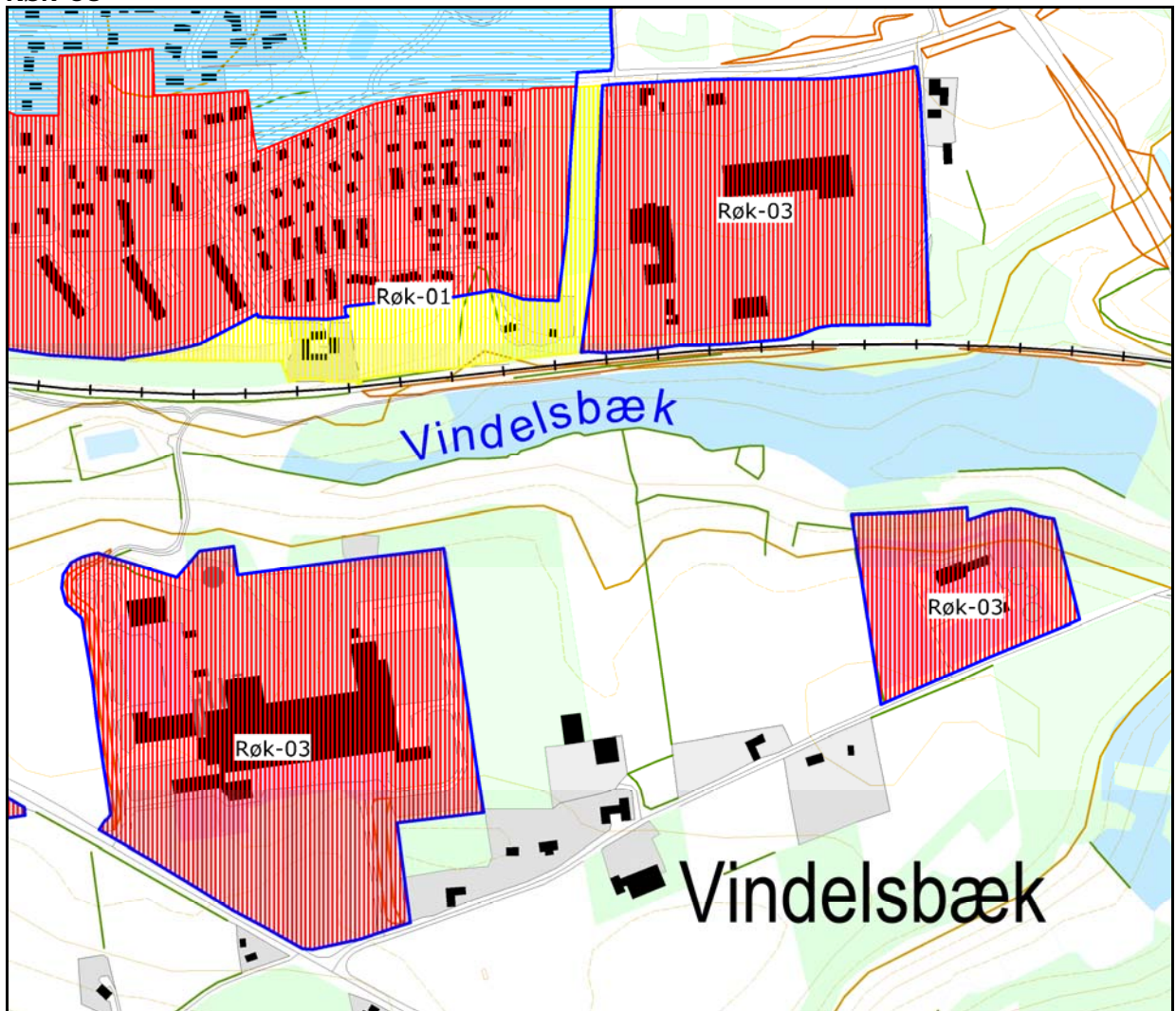
Samlet vurdering

Området er et erhvervsområde med mange potentielt diffust forurenende virksomheder, hvilket giver anledning til at antage, at området generelt er lettere forurenede.

Der er ikke oplysninger, der giver en rimelig sikkerhed for at jorden i området generelt er ren.

Området forbliver områdeklassificeret.

Røk-03



Rød = områdeklassificeret. **Lys blå** = undtaget fra områdeklassificering.
Gul = inddraget i områdeklassificeringen. **Mørk blå** = byzone.

Område Røk-03

Beskrivelse

Røk-03 er områdeklassificeret.

Alder

Området består af tre selvstændige erhvervsområder. Den ældste bebyggelse i området er opført 1960'erne.

Størrelse

Området er 25,8 ha.

Anvendelsehistorie

Området anvendes til industri og renseanlæg.

(fortsættes) Gennemgang af historiske planer, topografiske kort og luftfotos viser, at anvendelsen har været ensartet siden området blev bebygget.

Røk-03
(fortsat)

Forureningsoplysninger

I området er der registreret enkelte virksomheder, der på baggrund af branchekendskab vurderes at være potentielt diffust forurenende.

Der er registreret enkelte forurenede eller potentielt forurenede lokaliteter i området.

Opfyldning

Der foreligger ikke oplysninger om nogen større udbredelse af opfyldningsmaterialer.

Trafikanlæg

Der er ikke større veje eller trafikanlæg i området.

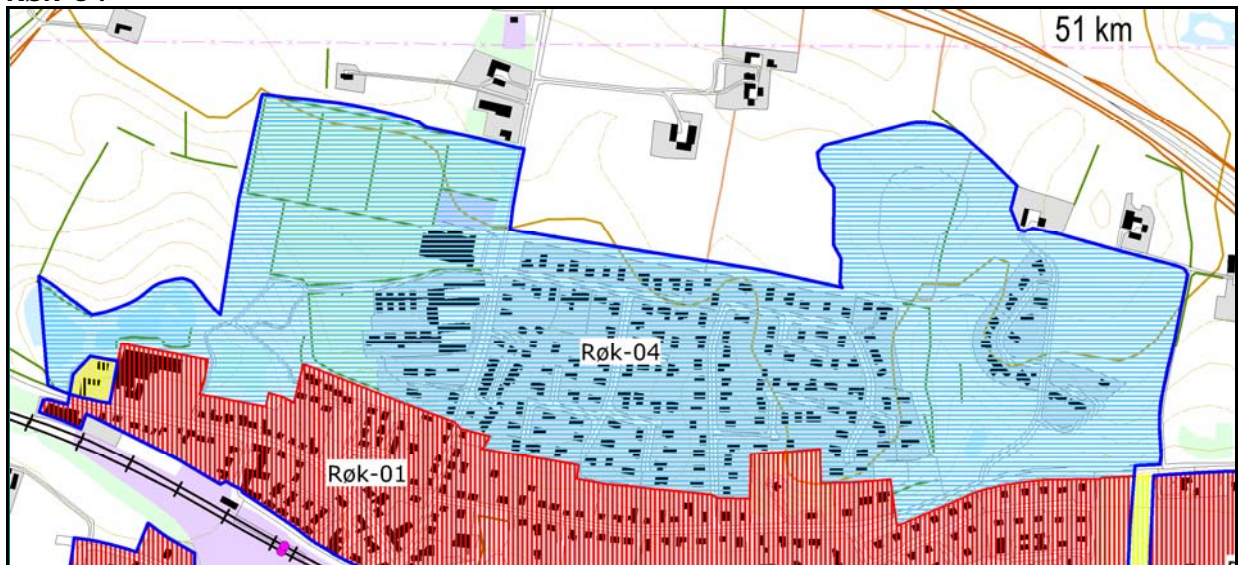
Samlet vurdering

Området er et erhvervsområde med potentielt diffust forurenende aktiviteter, hvilket giver anledning til at antage, at området generelt er lettere forurenede.

Der er ikke oplysninger, der giver en rimelig sikkerhed for at jorden i området generelt er ren.

Området forbliver områdeklassificeret.

Røk-04



Rød = områdeklassificeret. **Lys blå** = undtaget fra områdeklassificering.
Gul = inddraget i områdeklassificeringen. **Mørk blå** = byzone.

Område Røk-04

Beskrivelse

Røk-04 undtages fra områdeklassificeringen.

Alder

Området er bebygget løbende fra 1960'erne og frem. En del af området er ubebygget.

Størrelse

Området er 51,4 ha.

Anvendelseshistorie

Området anvendes til boliger, skole og idrætsformål.

Genemgang af historiske planer og topografiske kort viser, at anvendelsen har været ensartet siden området blev bebygget.

Forureningsoplysninger

Der er i området ikke registreret virksomheder, der vurderes at være potentielt diffust forurenende.

Der er ikke registreret forurenede eller potentielt forurenede lokaliteter i området.

Opfyldning

En del af bygningerne i området er opført på skråninger, og i den forbindelse kan der være foregået opfyldning.

Trafikanlæg

(fortsættes) Der er ikke større veje eller trafikanlæg i området.

Røk-04
(fortsat)

Samlet vurdering

Bebyggelsen er af yngre dato, og aktiviteter i forbindelse med arealanvendelsen vurderes ikke at være tilstrækkelig diffust forurenende til at sandsynliggøre en generel lettere forurening af området.

Det vurderes, at diffus forurening fra eventuelle opfyldningsmaterialer ikke har påvirket overfladejordens forureningsgrad i området generelt.

Der er ikke oplysninger om virksomheder, forureninger eller trafik anlæg, der giver anledning til at antage, at området generelt er lettere forurenede.

Området undtages fra områdeklassificeringen.