



Energi Viborg Vand A/S
Att. Thomas Bjerregaard Christensen
Sendt til: bbc@energiviborg.dk

Tilladelse til krydsning af Præstebækken, Østerkilde Stormose og afløbet fra mølledammen i Daugbjerg

Dato: 17-03-2026

Sagsnr.: 25/29934
Sagsbehandler: vpmhfla

Viborg Kommune meddeler hermed tilladelse til krydsning af vandløb efter vandløbslovens § 47 og reguleringsbekendtgørelsens § 9, samt dispensation efter naturbeskyttelseslovens §65:

Direkte tlf.: 87 87 55 16
Direkte e-mail: mhfla@viborg.dk

Side 1 af 12

- Tilladelse til krydsning af Præstebækken, Østerkilde Stormose og afløbet fra mølledammen i Daugbjerg ved gennemgravning. Berørte matrikler fremgår af matrikelfortegnelse på bilag 1.

Præstebækken og Østerkilde Stormose er beskyttet efter naturbeskyttelseslovens §3, hvorimod de vandløbsnære arealer ikke er beskyttede. Da krydsningen involverer arbejde i hele vandløbets profil kræver krydsningen dispensation fra naturbeskyttelsesloven.

Tilladelsen gives på følgende vilkår:

1. Anlægsarbejdet skal udføres i overensstemmelse med principperne i den fremsendte ansøgning modtaget den 21. oktober 2025 med efterfølgende supplerende oplysninger.
2. Krydsningen med regnvands- og spildevandsledninger, der udføres ved gennemgravning i Østerkilde Stormose og Præstegårdsbækken, må ikke lægges højere end 0,5 m under eksisterende faktiske vandløbsbund (mellem rørtop og vandløbsbund).
3. Krydsningerne i Østerkilde Stormose og Præstegårdsbækken sikres med jernplader, rionet eller lignende der lægges ovenpå de respektive ledninger og dækkes med gydegrus i størrelsen 85 % sten på 16-32 mm (nøddesten) og 15 % sten på 32-64 mm (singels + håndsten).
4. Der må ikke etableres rørsamlinger indenfor vandløbsprofilet.
5. Der må ikke etableres samlebrønde nærmere end 2 meter fra vandløbets kronekant.

6. Arbejdsbæltet på 8 meter for Præstegårdsbækken skal respekteres således at der ikke etableres anlæg eller bygværker, der kan forhindre maskinkørsel eller ikke kan tåle kørsel med maskiner.
7. Ledningsejer sikrer at brinker og bundforhold retableres og skal udbedre disse hvis der inden for 1 år efter projektet er gennemført sker erosion eller lignende.
8. Der må ikke ske nydræning i forbindelse med krydsningsarbejdet.
9. Projektet må kun ske ved overpumpning af vandløbsvand hvor pumpe monteres med sugeskrub med maksimalt 5 mm afgang.
10. Etableringen og den fremtidige vedligeholdelse af krydsende ledninger med tilhørende sikring påhviler ledningsejeren.
11. Ledningsejeren skal ved eventuel senere reparation anmelde dette til Viborg Kommune, Natur og Vand senest 7 dage før arbejdets påbegyndelse.
12. Det påhviler ledningsejer selv at træffe de fornødne aftaler med alle, som berøres af projektet. Herunder som følge af opstuvning af vandet i forbindelse med overpumpning.
13. Projektet skal færdigmeldes til Viborg Kommune, Natur og Vand, der herefter kan syne arbejdet.

Tilladelsen bortfalder, hvis den ikke er udnyttet inden 3 år efter, at den er meddelt.

Det bemærkes, at Viborg Kommune, hvis vilkårene eller senere anvisninger ikke efterkommes, er berettiget til at foretage det fornødne på ledningsejers bekostning.

Lovgrundlag

Kommunen har behandlet ansøgningen efter § 47 samt kapitlerne 15 og 16 i Lov om vandløb samt §§ 9 i Bekendtgørelse om vandløbsregulering og – restaurering m.v., samt §3 i naturbeskyttelsesloven.

Projektbeskrivelse

I forbindelse med separatkloakering i Daugbjerg har Energi Viborg Vand ansøgt om at krydse 3 vandløbsstrækninger. De 3 strækninger er Præstegårdsbækken (nedre løb), Østerkilde Stormose, samt afløbet fra mølledammen i Daugbjerg.

Krydsningen af Præstegårdsbækken sker med \varnothing 200 spildevandsledning som sker ved gennemgravning ved brug af gravekasse og overpumpning.

Krydsning af Østerkilde Stormose sker med Ø400 regnvandsledning og Ø200 spildevandsledning i plast sker ved gennemgravning ved brug af gravekasse og overpumpning.

Krydsning af afløbsgrøften fra mølledammen krydser over vandløbet i eksisterende vejoverkørsel med en Ø400 regnvandsledning.

Ansøger har oplyst, at gennemgravning i Præstegårdsbækken og Østerkilde Stormose skyldes ønsket om at sikre fald på ledninger ved naturlig gravitation, fremfor at der skal etableres pumpestationer. Dette resulterer i billigere anlægs – og driftsudgifter, herunder sikre at der ikke skal bruges strøm på pumpning af spildevand.

Det er oprindeligt ansøgt at gennemgravning skulle ske ved brug af interimsløsning, hvor vandløbsvandløbet skulle ledes udenom arbejdsarealet i midlertidigt nyt vandløbsforløb. For at begrænse vandløbet mod sand-og jordtransport fra gravearbejdet, herunder gravning af et midlertidigt projektsandfang i vandløbet nedstrøms projektet, er det aftalt med ansøger, at vandløbsvandet i stedet overpumpes.

Projektet forventes at starte i 2. kvartal 2026 og alle udgifter afholdes af ansøger.

Ansøger har fremsendt kopi af aftale indgået med lodsejere.

Kommunens vurdering

Vandløbsmålsætning

Østerkilde Stormose og Præstegårdsbækken er målsat til god økologisk tilstand i vandområdeplanerne 2021-27. Afløbsgrøften fra mølledammen i Daubjerg er ikke målsat. Den nuværende tilstand af vandløbet kan ses nedenfor. På baggrund af opstillede vilkår er det vandløbsmyndighedens vurdering, at krydsningen ikke vil påvirke miljøtilstanden i vandløbet på trods af at krydsningen sker ved gennemgravning af vandløbsprofiler samt overpumpning af vandløbsvand.

Østerkilde Stormose (Søgårdsgrøften) v. Sejbækvej (vandområde o6737_a)

Samlet økologisk tilstand/potentiale:	Moderat økologisk tilstand
Økologisk tilstand/potentiale, planter (makrofytter):	Ukendt økologisk tilstand
Økologisk tilstand/potentiale, smådyr (bentiske invertebrater):	God økologisk tilstand
Økologisk tilstand eller potentiale, alger (fyto-benthos):	Ukendt økologisk tilstand
Økologisk tilstand/potentiale, fisk:	God økologisk tilstand

Præstegårdsbækken v. Holstebrovej (vandområde o6737_b)

Samlet økologisk tilstand/potentiale:	Moderat økologisk tilstand
Økologisk tilstand/potentiale, planter (makrofytter):	Ukendt økologisk tilstand
Økologisk tilstand/potentiale, smådyr (bentiske invertebrater):	Moderat økologisk tilstand
Økologisk tilstand eller potentiale, alger (fyto-benthos):	Ukendt
Økologisk tilstand/potentiale, fisk:	Moderat økologisk tilstand

Afvandingsmæssige forhold og vedligehold

Ledningerne kommer ikke i forbindelse med vandløbets profil efter nedgravning, og det er derfor vandløbsmyndighedens vurdering, at krydsningen ikke vil påvirke afvandingen i området væsentligt.

Der ændres med afgørelsen ikke på ansvaret for vedligeholdelsen af åen. Det er fortsat Viborg kommune der står for vedligeholdelsen af Præstegårdsbækken og Østerkilde Stormose. Afløbet fra mølledammen i Daugbjerg vedligeholdes fortsat af bredejerne.

Natura 2000

Ifølge habitatbekendtgørelsen (BEK nr. 1098 af 21. august 2023) skal der foretages en vurdering af om projektet i sig selv eller i forbindelse med andre planer og projekter kan påvirke et Natura 2000-område væsentligt. Projektet er beliggende udenfor habitatområde 39: Mønsted og Daugbjerg Kalkgruber og Mønsted Ådal. Men afvander til området. Korteste afstand mellem krydsning i Præstegårdsbækken og Natura 2000 grænsen er cirka 1,7 kilometer. Udpegningsgrundlaget er bl.a. vandløb, odder, bæklampret, grøn kølleguldsmed og damflagermus.

Grøn kølleguldsmed er fundet cirka 8 km nedstrøms projektområdet og det vurderes at de konkrete vandløb ikke er egnede levesteder for arten, hvorfor den ikke påvirkes.

Nærmeste fund af odder er cirka 1,7 km nedstrøms projektet. Det vurderes, at der ikke er egnede ynglelokaliteter i tilknytning til projektet, men at odder bruger området til raste – og fødesøgningsområde. Det vurderes at odder ikke vil blive forstyrret af projektet, grundet projektet karakter, hvor der kun sker mindre påvirkning over en kortere tidsperiode og på et begrænset areal.

Damflagermus er registeret i området, men det vurderes at den ikke bliver påvirket af projektet, da der ikke fældes større træer der kan bruges til yngle-rasteområde.

Bæklampret er fundet cirka 1,7 km nedstrøms projektet. Det vurderes at Præstegårdsbækken og Østerkilde Stormose er egnede levesteder for bæklampret. Der er derfor stillet vilkår om 5mm afgitring ved overpumpning, samt udskiftning af opgravet vandløbsbund med gydegrus i krydsningspunkterne.

Der er ikke udpegede naturtyper i projektområdet eller grænsende op til projektområdet. Indenfor en afstand af cirka 1,7 km fra nærmeste krydsningspunkt findes naturtypen vandløb med vandplanter. Projektet vurderes ikke at påvirke naturtypen alene på grund af projektets karakter og afstand.

Med de givne vilkår vurderer Viborg Kommuner, at projektet ikke vil påvirke bevaringsstatus for udpegningsgrundlaget i Natura 2000-området.

Naturbeskyttelsesloven

Præstegårdsbækken og Østerkilde Stormose er beskyttet efter § 3 i Naturbeskyttelsesloven. Formålet med beskyttelsen i § 3 er at bevare naturområderne som levesteder for vilde dyr og planter. Alle former for tilstandsændringer i beskyttet natur kræver dispensation. Det er Viborg Kommuner vurdering, at det aktuelle projekt ikke vil føre til væsentlige ændringer i vandløbets fysiske forhold, da det kun er en kort vandløbsstrækning på 4-6 meter der gennemgraves og reableres. Der kan derfor meddeles dispensation fra naturbeskyttelseslovens § 3 med den begrundelse, at projektet kun vil påvirke naturtilstanden i vandløbet kortvarigt, hvorefter forholdene for fisk og smådyr hurtig vil genskabes ved overholdelse af de givne vilkår.

Der findes ikke beskyttet natur indenfor arbejdsområdet ved de planlagte krydsninger udover selve vandløbet.

Der er eksakt kendskab til forekomst af bilag IV arter i projektområderne der er behandlet i afsnittet for natura 2000-området.

Samlet vurderes det, at projektet med tilladelsens vilkår ikke vil påvirke miljøet.

Okker

Området hvor krydsningen foretages er kategoriseret som okkerklasse I, hvilket betyder at der er stor risiko for udledning af okker i området. Med vilkår om at der ikke må drænes i forbindelse med projektet er det vandløbsmyndighedens vurdering, at krydsningen ikke medfører en øget risiko for udledning af okker til vandløbet.

Kommuneplan

Det ansøgte projekt er omfattet af følgende retningslinjer i kommuneplanen 2017-2029 for Viborg Kommune: Lavbund, naturbeskyttelsesområde og økologisk forbindelse. Naturværdierne i disse områder skal beskyttes. Beskyttelseshensynet går forud for andre interesser. Med vilkårene opstillet i denne afgørelse, sikres det, at disse værdier beskyttes.

Vurdering af Virkning på Miljø

Da krydsning af vandløb ikke er opført på bilag til Miljøvurderingsloven (LBK nr. 4 af 3. januar 2023), er der ikke foretaget en screening af projektet.

Høring

Der er sendt partserklæringer ind for de berørte matrikler, så derfor er partshøring undladt.

Yderligere oplysninger

En del af projektet ligger indenfor vådområdeprojektet "Jordbro å v. Daugbjerg". Ansøger er blevet gjort opmærksom på at sikre at man overholder de tinglyste forpligtigelser som varetages af Landbrugsstyrelsen.

Kulturarv – arkæologiske fund

Der kan være væsentlige fortidsminder i det berørte område. Findes der spor af dette, skal arbejdet indstilles, og Viborg Museum (tlf.: 87 87 38 14) kontaktes med det samme.

Derfor kan du med fordel spørge hos Viborg Museum senest en uge før arbejdet starter, om man evt. vil deltage under arbejdet. På Slots- og Kulturstyrelsens hjemmeside, kan du finde mere information om museumsloven, men du er også velkommen til at henvende dig med konkrete spørgsmål direkte til Museet.

Offentliggørelse

Afgørelsen offentliggøres på kommunens hjemmeside [Vandløb - Viborg Kommune](#) den 17. marts 2026. Der er fire ugers klagefrist på afgørelsen, jf. klagevejledningen i bilag 1.

Denne afgørelse tilsidesætter ikke eventuelle servitutter og privatretlige aftaler. Der er med denne afgørelse ikke taget stilling til anden lovgivning.

Hvis der er spørgsmål, er du velkommen til at kontakte mig på tlf. nr. 87875516 eller mail mhfla@viborg.dk.

Sådan behandler vi dine oplysninger i Teknik og Miljø

Viborg Kommune behandler dine personoplysninger i henhold til EU's generelle databeskyttelsesforordningen (GDPR). [Du kan læse orienteringen om behandling af dine personlysninger på viborg.dk](#). Har du ikke mulighed for at tilgå linket, kan du kontakte os for at få materialet tilsendt.

Med venlig hilsen
Martin Friis Larsen

Kopi til:

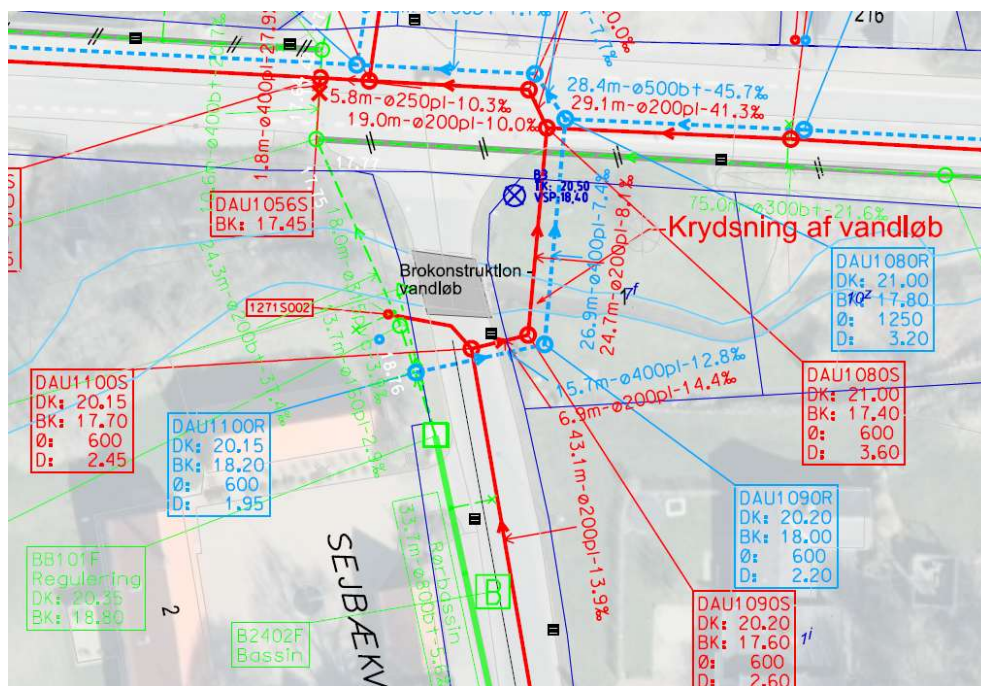
- Slots- og Kulturstyrelsen, post@slks.dk
- Danmarks Naturfredningsforening – lokal, dnviborg-sager@dn.dk
- Dansk Ornitologisk Forening – national, natur@dof.dk
- Dansk Ornitologisk Forening – lokal, viborg@dof.dk
- Dansk Botanisk forening Jylland, dbf.oestjylland@gmail.com
- Dansk Entomologisk Forening, entomologiskforening@gmail.com
- Dansk forening for rosport, dffr@roning.dk
- Dansk kano- og kajakforbund, miljo@kano-kajak.dk
- Danmarks Sportsfiskerforbund, post@sportsfiskerforbundet.dk

- Danmarks Sportsfiskerforbund lokal, himmerland@sportsfiskerforbundet.dk
- Danske Vandløb, dv@danskevandloeb.dk
- Friluftsrådet LimfjordSyd, Viborg@friluftsradet.dk
- Viborg Museum, oldtid@viborg.dk
- Ferskvandsfiskeriforeningen, nb@ferskvandsfiskeriforeningen.dk
- Viborg Sportsfiskerforening, Jørgen Buch, formand@vsf.dk
- Jørn Kristensen, jorn-k@post8.tele.dk
- Ejere af de berørte matrikler

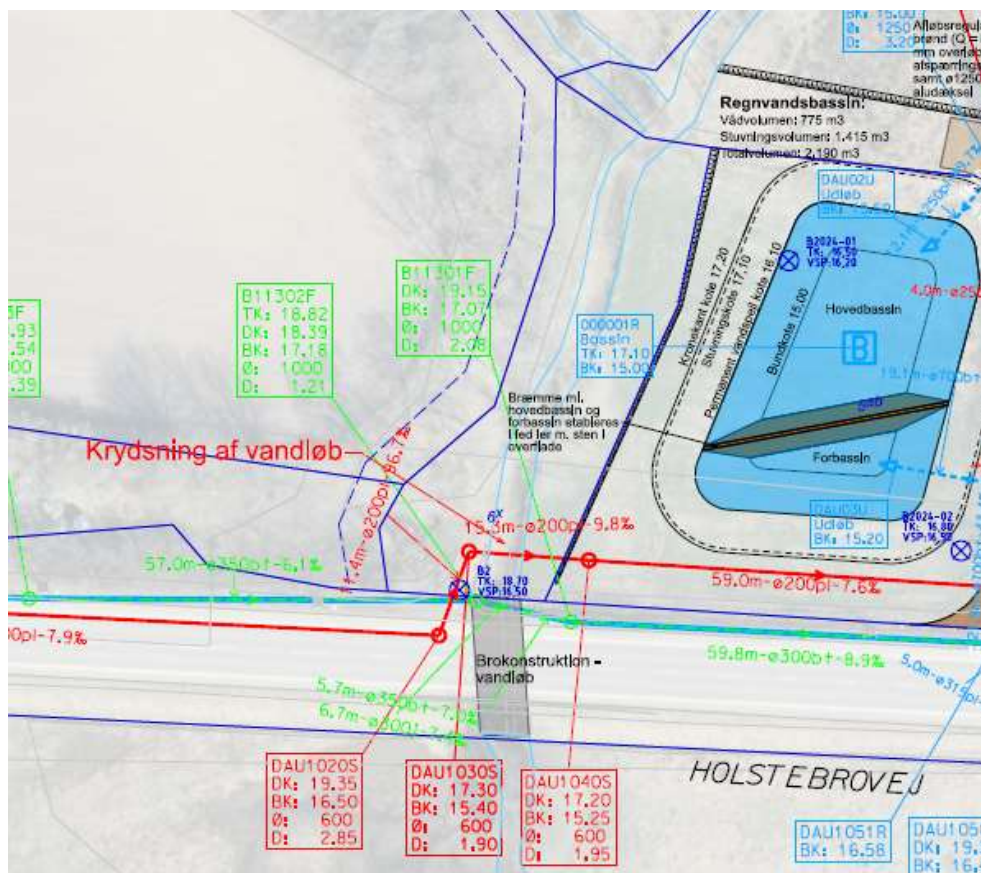
Bilag

1. Oversigtskort og matrikeltegnelse
2. Detailkort fra ansøgning
3. Klagevejledning

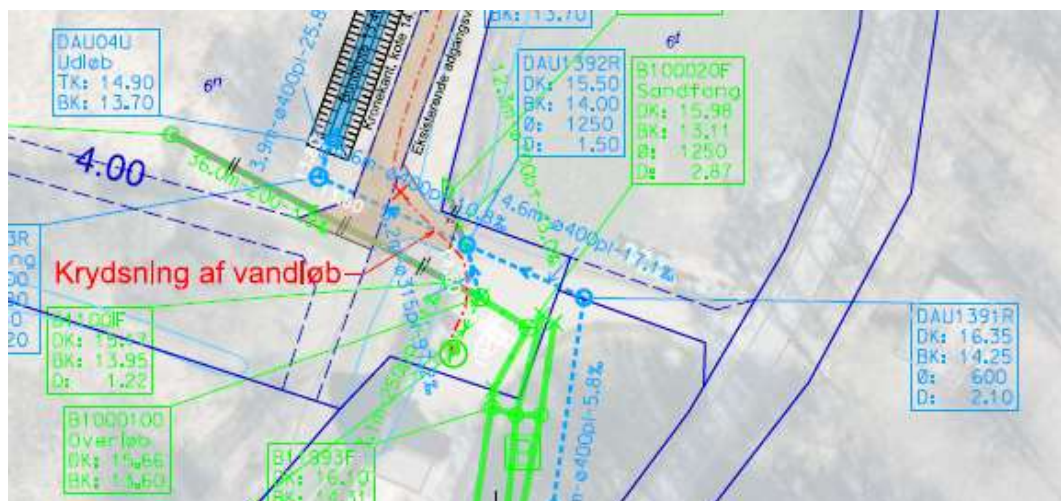
Bilag 2: Detailkort fra ansøgning



Figur 2. Detailkort fra ansøgning for krydsning af vandløbet Østerkilde Stormose



Figur 3. Udklip fra ansøgning for krydsning af Præstegårdsbækken



Figur 4. Udklip fra ansøgning for krydsning af afløbsgrøften fra mølledammen i Daugbjerg i eksisterende vejovergang



Figur 5. Angivelse af placering for krydsning i vejoverkørsel i afløb fra mølledam i Daugbjerg jævnfør ansøgning.

Bilag 3: Klagevejledning

Afgørelsen kan påklages til Miljø- og Fødevareklagenævnet og klagefristen er 4 uger fra afgørelsen er meddelt. Er afgørelsen offentligt bekendtgjort, regnes klagefristen dog altid fra bekendtgørelsesdatoen.

Afgørelsen efter vandløbsloven kan påklages af:

1. Den, afgørelsen er rettet til
2. Enhver, der må have en individuel, væsentlig interesse i afgørelsen
3. En berørt nationalparkfond oprettet efter lov om nationalparker (jf. vandløbslovens §84).

Offentlige myndigheder, Danmarks Naturfredningsforening og lokale foreninger med væsentlig interesse i afgørelsen er også klageberettigede efter naturbeskyttelsesloven.

Såfremt der bliver klaget over afgørelsen, må den ikke udnyttes medmindre Miljø- og Fødevareklagenævnet opretholder afgørelsen. Miljø- og Fødevareklagenævnet kan dog i særlige tilfælde ophæve denne opsættende virkning.

Klager kan indsendes via klageportalen: [Nævnenes Hus](#). Her kan du også læse mere om klagenævnets sagsbehandling. Klageportalen kan også findes på [borger.dk](#) og [virk.dk](#), hvor du kan logge på med MitID.

Klagen sendes via klageportalen til Viborg Kommune. En klage er indgivet, når den er tilgængelig for kommunen i klageportalen.

Klagenævnet skal som udgangspunkt afvise en klage, der kommer uden om klageportalen. Hvis du på grund af særlige forhold ønsker at blive fritaget for at bruge klageportalen, skal du sende en begrundet anmodning til kommunen, som har truffet afgørelse i sagen. Kommunen videresender herefter anmodningen til klagenævnet, som afgør, om anmodningen kan imødekommes.

Gebyr

Det koster et gebyr at klage over afgørelsen. Gebyrets størrelse er pr. 1. februar 2017 900 kr. for privatpersoner og 1.800 kr. for virksomheder og organisationer.

Klagegebyret opkræves af Nævnenes Hus. Betaling af klagegebyr sker ved elektronisk overførsel eller ved giroindbetaling. Gebyr skal indbetales inden for en fastsat frist. Hvis gebyret ikke indbetales inden udløbet af fristen, afvises klagen.

Gebyret tilbagebetales, hvis:

1. klagesagen fører til, at den påklagede afgørelse ændres eller ophæves,
2. klageren får helt eller delvis medhold i klagen, eller
3. klagen afvises som følge af overskredet klagefrist, manglende klageberettigelse eller fordi klagen ikke er omfattet af Miljø- og Fødevareklagenævnets kompetence.

Det bemærkes, at hvis den eneste ændring af den påklagede afgørelse er forlængelse af frist for at efterkomme afgørelsen som følge af den tid, der er medgået til at behandle sagen i klagenævnet, tilbagebetales gebyret dog ikke.

Miljø- og Fødevareklagenævnet kan også beslutte at tilbagebetale klagegebyret, hvis:

- der er indledt forhandlinger med afgørelsens adressat og/eller førstestansen om projektilpasninger, og disse forhandlinger fører til, at klager trækker sin klage tilbage, eller
- klager trækker sin klage tilbage, før Miljø- og Fødevareklagenævnet har truffet afgørelse i sagen.

Gebyret tilbagebetales dog ikke, hvis nævnet vurderer, at der er forhold, der taler imod at tilbagebetale gebyret, f.eks. hvis klagen trækkes tilbage meget sent, herunder efter at klager har haft et afgørelsesudkast i partshøring.

Spørgsmål om betaling og tilbagebetaling af gebyr afgøres af Miljø- og Fødevareklagenævnet.

Nævnets afgørelser kan ikke indbringes for anden administrativ myndighed.

Hvis du vil indbringe afgørelsen efter naturbeskyttelsesloven for domstolene, skal det ske inden 6 måneder, fra du har modtaget dette brev.