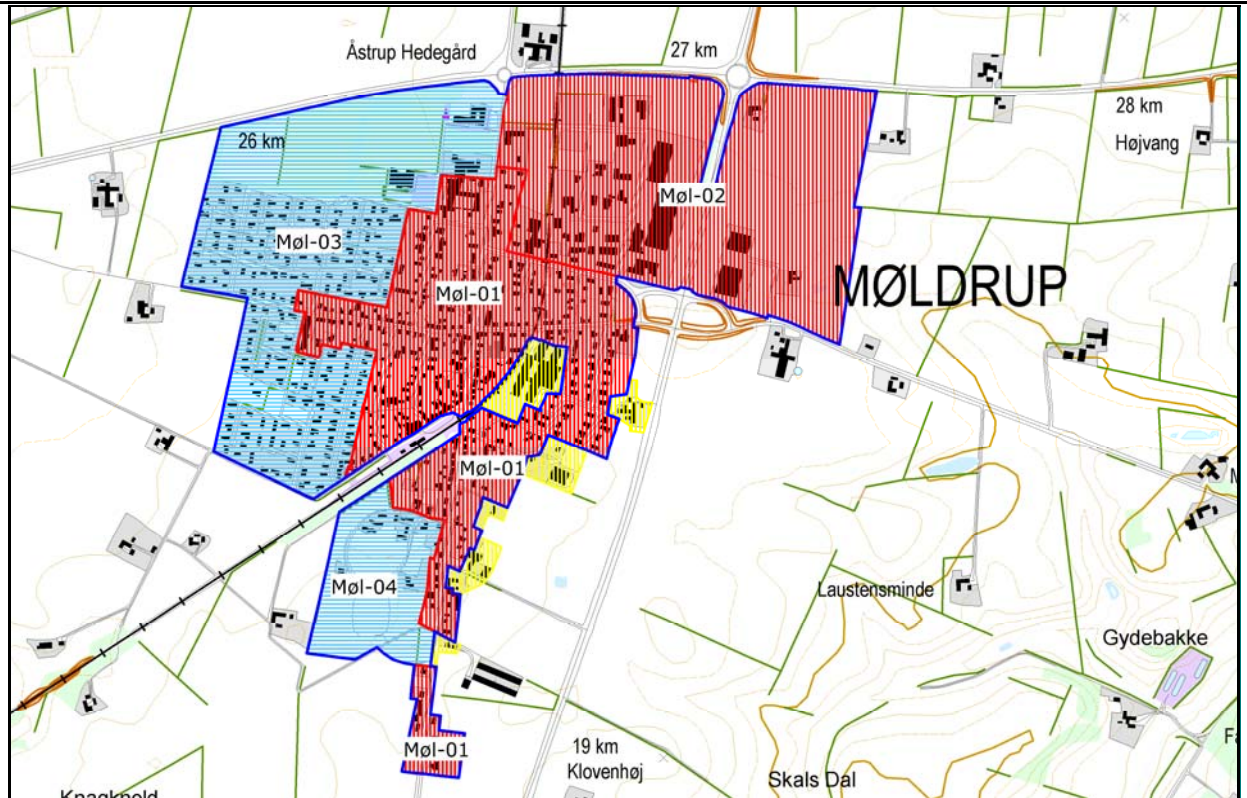


# Møldrup

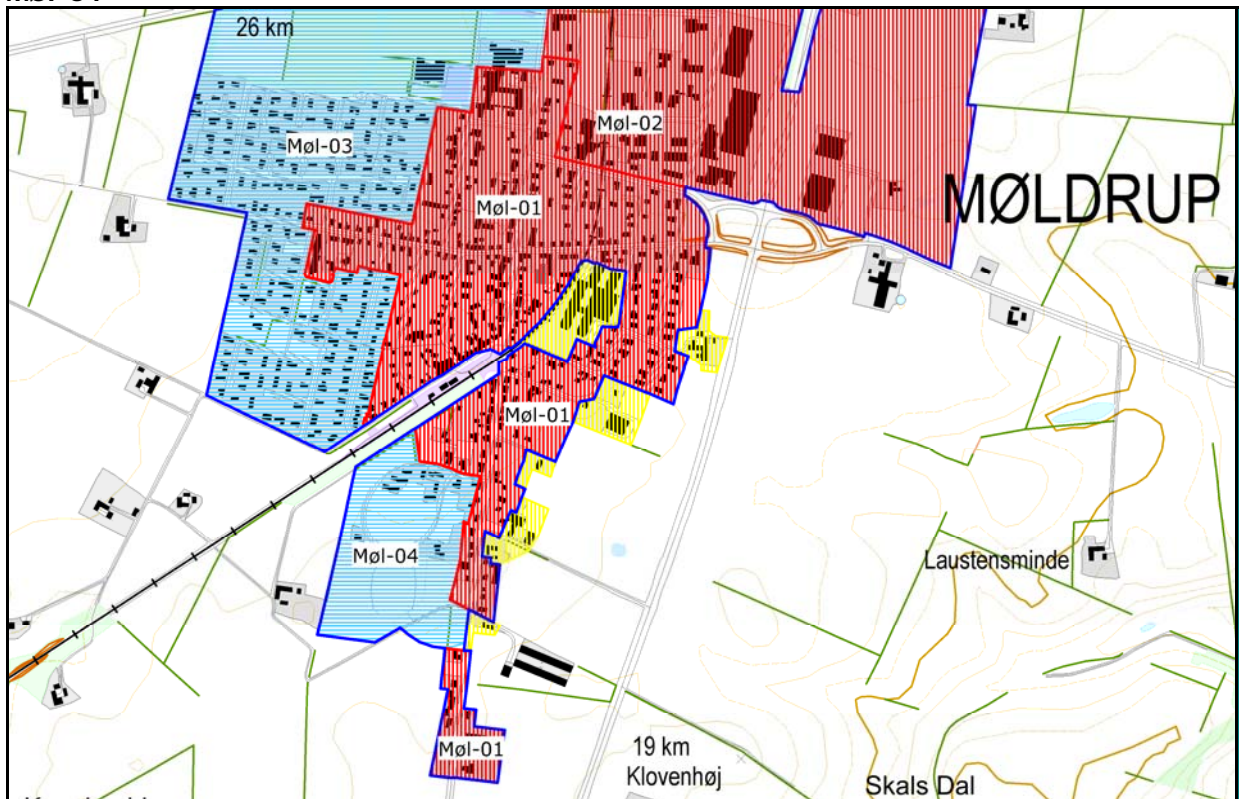


## Oversigtskort over Møldrup

**Rød** = områdeklassificeret. **Lys blå** = undtaget fra områdeklassificering.

**Gul** = inddraget i områdeklassificeringen. **Mørk blå** = byzone.

## Møl-01



**Rød** = områdeklassificeret. **Lys blå** = undtaget fra områdeklassificering.  
**Gul** = inddraget i områdeklassificeringen. **Mørk blå** = byzone.

### Område Møl-01

#### Beskrivelse

Møl-01 er områdeklassificeret.

#### Alder

En stor del af området er bebygget før 1954.

#### Størrelse

Området er 40,4 ha.

#### Anvendelsehistorie

Området anvendes til boliger og centerformål.

Gennemgang af historiske planer, topografiske kort og luftfotos viser, at anvendelsen har været ensartet siden området blev bebygget.

#### Forureningsoplysninger

I området er der registreret enkelte virksomheder, der på baggrund af branchekendskab vurderes at være potentielt diffust forurenende.

Der er registreret flere forurenede og potentielt forurenede lokaliteter i området.

#### Opfyldning

Der foreligger ikke oplysninger om nogen større udbredelse af opfyldningsmaterialer.

(fortsættes)

**Møl-01**  
(fortsat)

Enkelte bygninger er dog opført på tidligere fugtige arealer, og i den forbindelse kan der være foregået opfyldning.

#### **Trafikanlæg**

En nedlagt jernbanestrækning indgår i området.

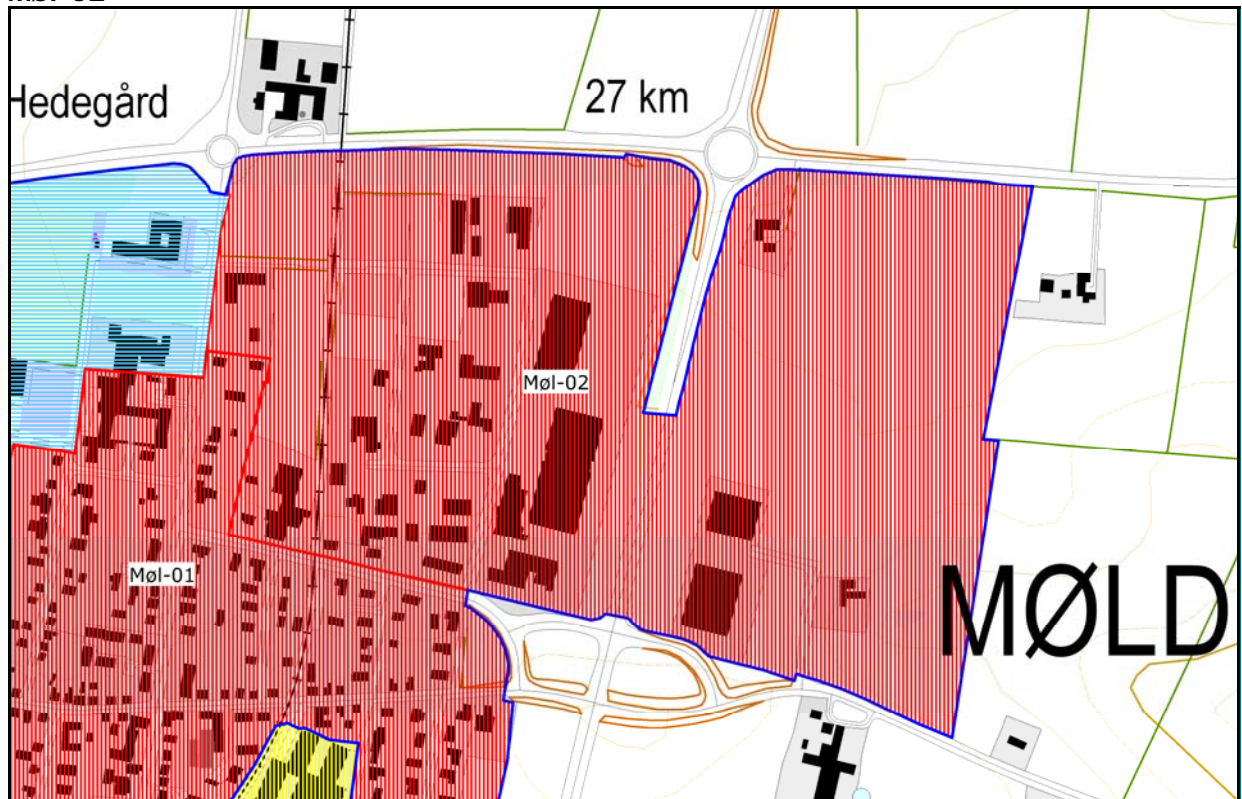
#### **Samlet vurdering**

Størstedelen af området er bebygget før 1954, og området dækker den oprindelige bykerne. Bebyggelsens alder og anvendelse betyder, at overfladejorden kan have været udsat for længerevarende påvirkning fra diffuse forureningskilder i form af trafik og anvendelse af faste brændsler. Dette medfører risiko for, at området generelt er diffust forurennet.

Der er ikke oplysninger, der giver en rimelig sikkerhed for at jorden i området generelt er ren.

Området forbliver områdeklassificeret. En del af området ligger udenfor byzonen, og dette areal inddrages i områdeklassificeringen.

## Møl-02



**Rød** = områdeklassificeret. **Lys blå** = undtaget fra områdeklassificering. **Mørk blå** = byzone.

### Område Møl-02

#### Beskrivelse

Møl-02 er områdeklassificeret.

#### Alder

Erhvervsområdet er bebygget løbende fra 1970'erne og frem. En del af området er ubebygget.

#### Størrelse

Området er 37,3 ha.

#### Anvendelsehistorie

Området anvendes til erhverv. Gennemgang af historiske planer, topografiske kort og luftfotos viser, at anvendelsen har været ensartet siden området blev bebygget.

#### Forureningsoplysninger

I området er der registreret mange virksomheder, der på baggrund af branchekendskab vurderes at være potentielt diffust forurenende.

Der er registreret enkelte forurenede og potentielt forurenede lokaliteter i området.

#### Opfyldning

Der foreligger ikke oplysninger om nogen større udbredelse af opfyldningsmaterialer.

(fortsættes)

**Møl-02**  
(fortsat)

**Trafikanlæg**

Området afgrænses mod nord af en større vej. En nedlagt jernbanestrækning indgår desuden i området.

**Samlet vurdering**

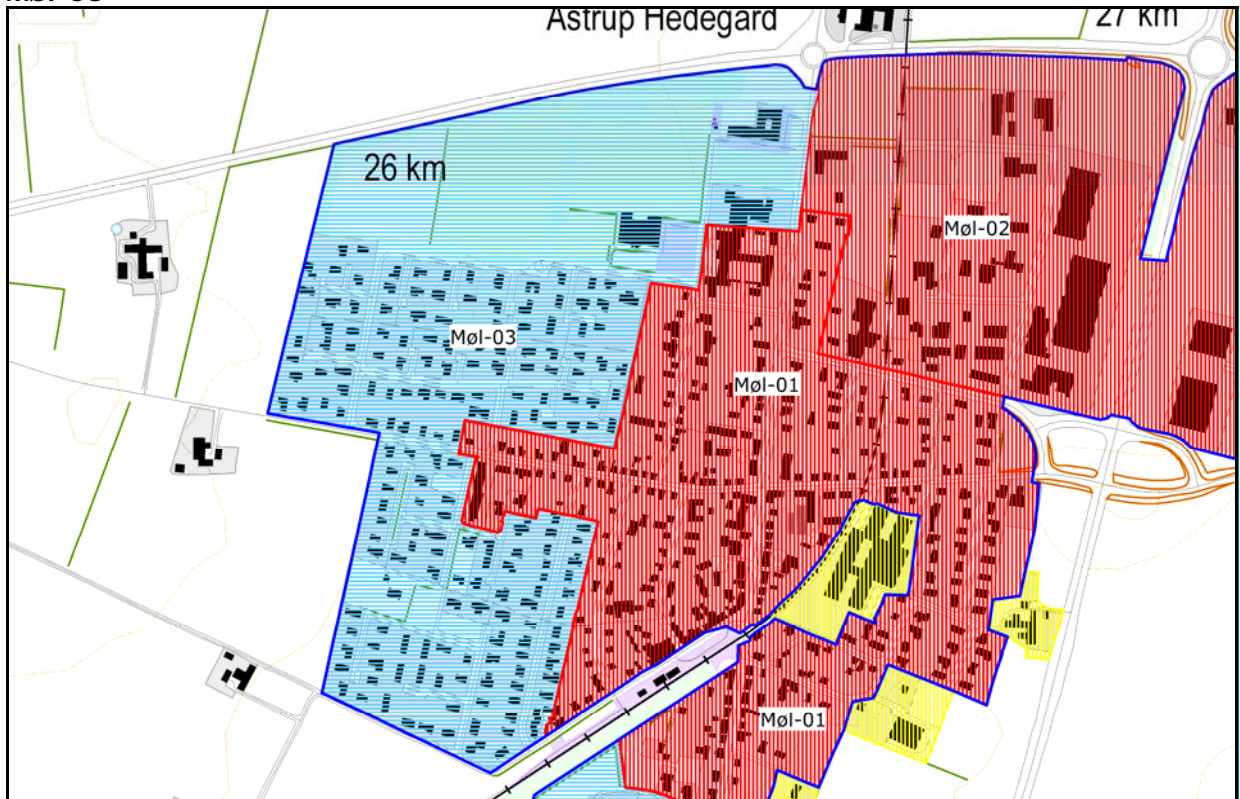
Området er et erhvervsområde med mange potentielt diffust forurenende virksomheder, hvilket giver anledning til at antage, at området generelt er lettere forurenet.

Der er ikke oplysninger, der giver en rimelig sikkerhed for at jorden i området generelt er ren.

Området forbliver områdeklassificeret.



## Møl-03



**Rød** = områdeklassificeret. **Lys blå** = undtaget fra områdeklassificering.  
**Gul** = inddraget i områdeklassificeringen. **Mørk blå** = byzone.

### Område Møl-03

#### Beskrivelse

Møl-03 undtages fra områdeklassificeringen.

#### Alder

Området er bebygget løbende fra 1960'erne og frem. En del af området er ubebygget.

#### Størrelse

Området er 35,1 ha.

#### Anvendelse

Området anvendes til boliger, center- og idrætsområde.

Gennemgang af historiske planer, topografiske kort og luftfotos viser, at anvendelsen har været ensartet siden området blev bebygget.

#### Forureningsoplysninger

Der er i området ikke registreret virksomheder, der vurderes at være potentielt diffust forurenende.

(fortsættes) Der er ikke registreret forurenede eller potentielt forurenede lokaliteter i området.

**Møl-03**  
(fortsat)

#### **Opfyldning**

Der foreligger ikke oplysninger om nogen større udbredelse af opfyldningsmaterialer. Enkelte bygninger er dog opført på tidligere fugtige arealer, og i den forbindelse kan der være foregået opfyldning.

#### **Trafikanlæg**

Der er ikke større veje eller trafikanlæg i området, men en lille del af området grænser op til en nedlagt jernbanestrækning.

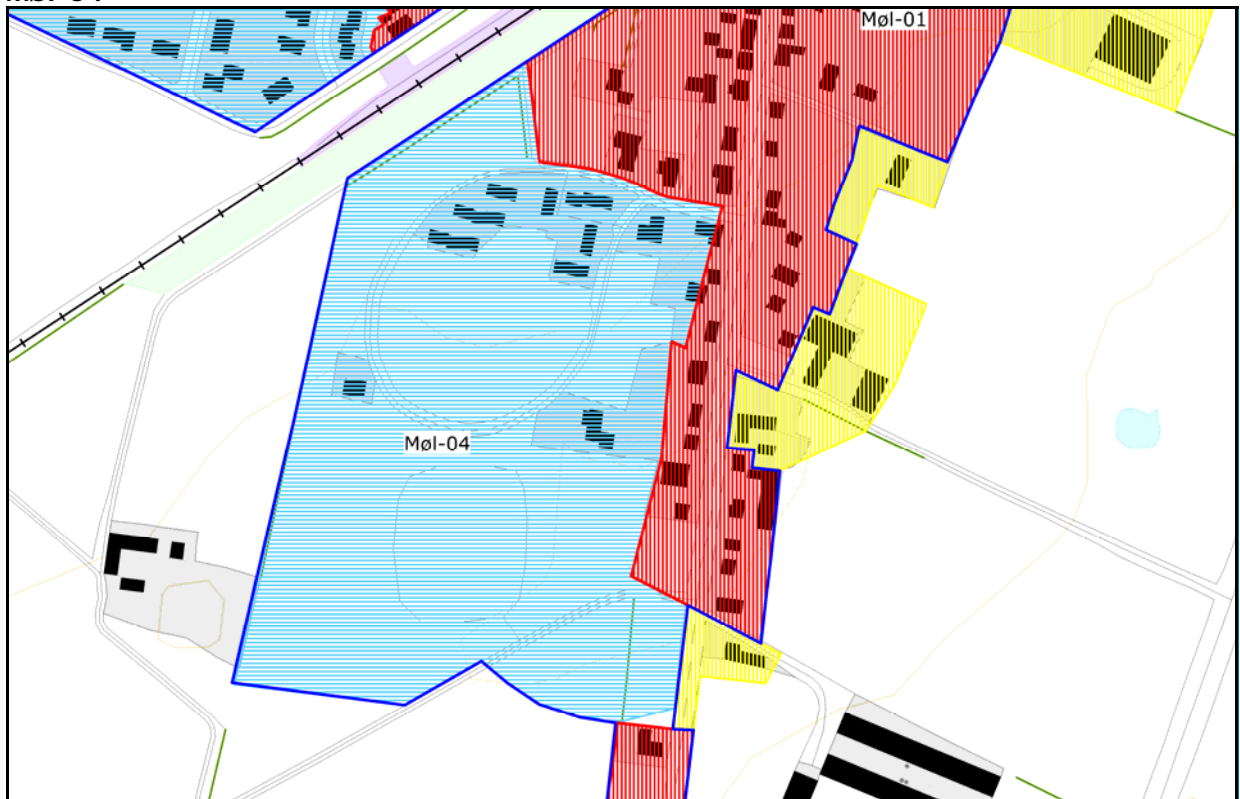
#### **Samlet vurdering**

Bebyggelsen i området er af nyere dato, og det vurderes, at aktiviteter i forbindelse med arealanvendelsen ikke er tilstrækkelig diffust forurenende til at sandsynliggøre en generel lettere forurening af området.

Der er ikke oplysninger om virksomheder, forureninger, opfyldningsmaterialer eller trafikanlæg, der giver anledning til at antage, at området generelt er lettere forurenede.

Området undtages fra områdeklassificeringen.

## Møl-04



**Rød** = områdeklassificeret. **Lys blå** = undtaget fra områdeklassificering.  
**Gul** = inddraget i områdeklassificeringen. **Mørk blå** = byzone.

### Område Møl-04

#### Beskrivelse

Møl-04 undtages fra områdeklassificeringen.

#### Alder

Byggeriet i området blev påbegyndt i 1989.

#### Størrelse

Området er 8,6 ha.

#### Anvendelsehistorie

Området anvendes til boliger.

Gennemgang af historiske planer, topografiske kort og luftfotos viser, at anvendelsen har været ensartet siden området blev bebygget.

#### Forureningsoplysninger

Der er i området ikke registreret virksomheder, der vurderes at være potentielt diffust forurenende.

Der er ikke registreret forurenede eller potentielt forurenede lokaliteter i området.

#### Opfyldning

Der foreligger ikke oplysninger om nogen større udbredelse af opfyldningsmaterialer.

(fortsættes)



**Møl-04**  
(fortsat)

**Trafikanlæg**

Der er ikke større veje eller trafikanlæg i området, men en lille del af området grænser op til en nedlagt jernbanestrækning.

**Samlet vurdering**

Bebyggelsen i området er af nyere dato, og det vurderes, at aktiviteter i forbindelse med arealanvendelsen ikke er tilstrækkelig diffust forurenende til at sandsynliggøre en generel lettere forurening af området.

Der er ikke oplysninger om virksomheder, forureninger, opfyldningsmaterialer eller trafikanlæg, der giver anledning til at antage, at området generelt er lettere forurenede.

Området undtages fra områdeklassificeringen.