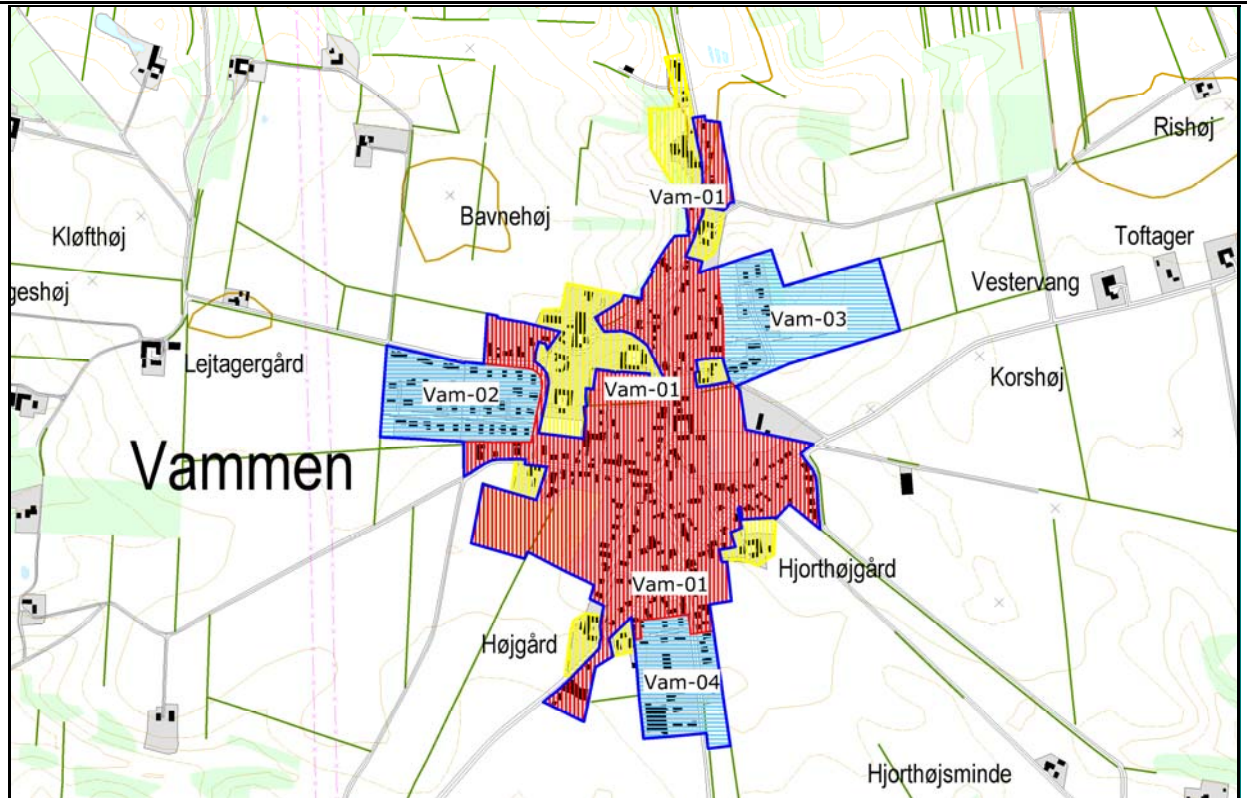


Vammen

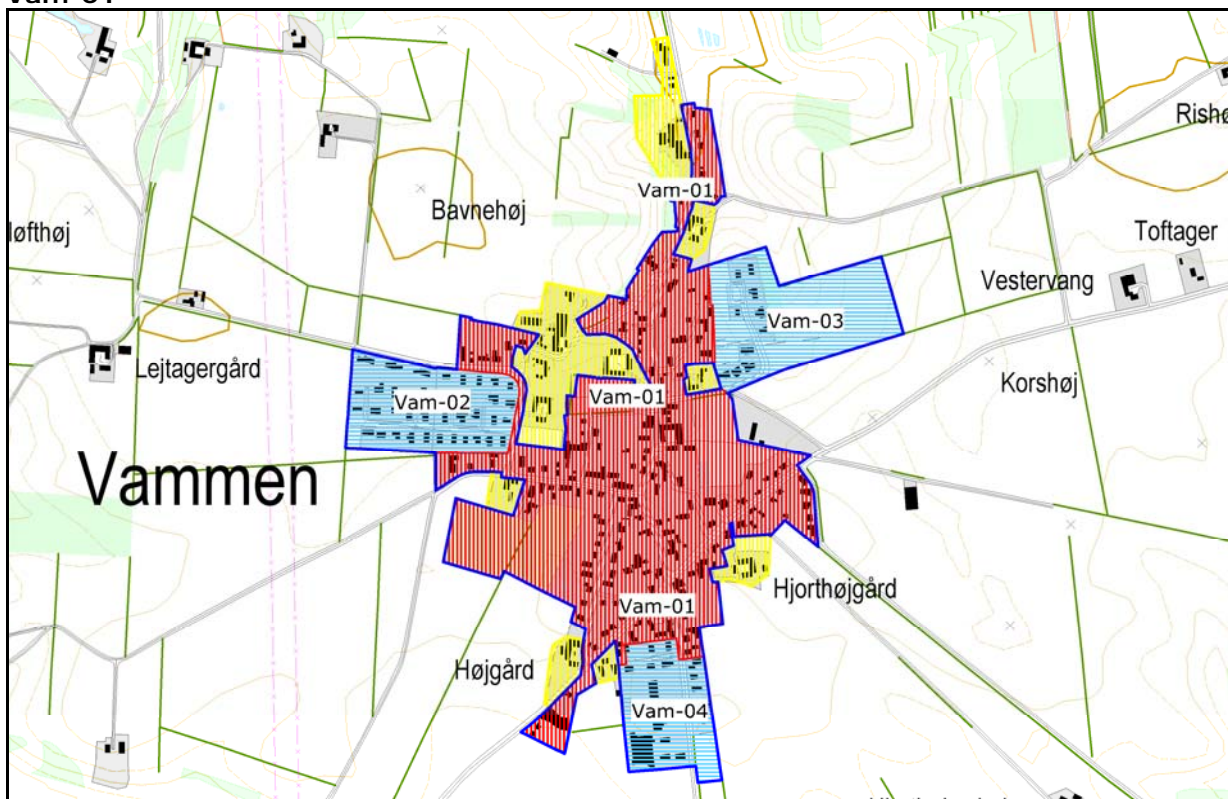


Overigtskort over Vammen

Rød = områdeklassificeret. **Lys blå** = undtaget fra områdeklassificering.

Gul = inddraget i områdeklassificeringen. **Mørk blå** = byzone.

Vam-01



Rød = områdeklassificeret. **Lys blå** = undtaget fra områdeklassificering.
Gul = inddraget i områdeklassificeringen. **Mørk blå** = byzone.

Område Vam-01

Beskrivelse

Vam-01 er områdeklassificeret.

Alder

En stor del af området er bebygget før 1954.

Størrelse

Området er 33,0 ha.

Anvendelsehistorie

Området anvendes til boliger, centerformål, offentlige formål og erhverv. Gennemgang af historiske planer, topografiske kort og luftfotos viser, at anvendelsen har været ensartet siden området blev bebygget.

Forureningsoplysninger

I området er der registreret enkelte virksomheder, der på baggrund af branchekendskab vurderes at være potentielt diffust forurenende.

Der er registreret enkelte forurenede lokaliteter i området.

Opfyldning

Området er beliggende i et kuperet terræn. Flere bygninger er opført på skrånninger, og i den forbindelse kan der være foregået opfyldning. I den nordlige del af området er der desuden opfyldte grusgrave.

(fortsættes)

Vam-01
(fortsat)

Trafikanlæg

Der er ikke større veje eller trafikanlæg i området.

Samlet vurdering

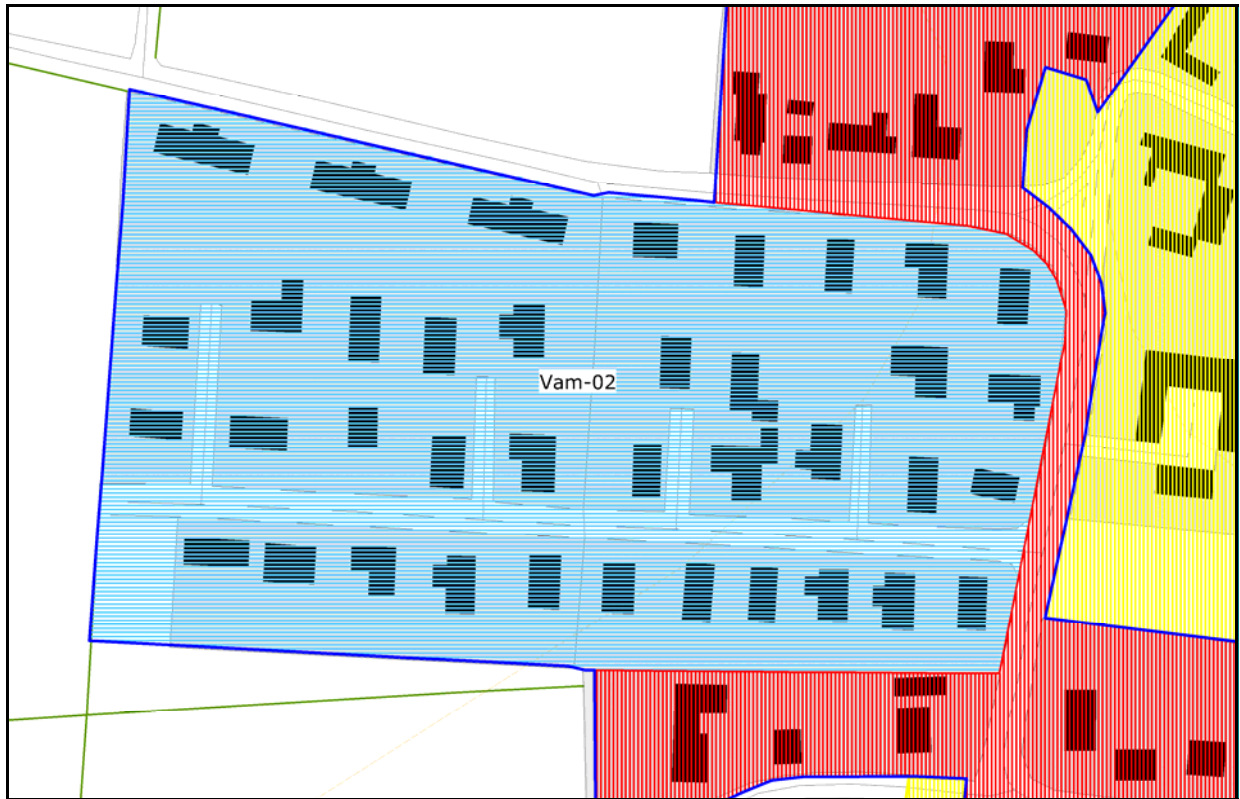
En stor del af området er bebygget før 1954, og området dækker den oprindelige bykerne. Bebyggelsens alder og anvendelse betyder, at overfladejorden kan have været udsat for længerevarende påvirkning fra diffuse forureningskilder i form af trafik og anvendelse af faste brændsler. Dette medfører risiko for, at området generelt er diffust forurennet.

Diffus forurening fra opfyldningsmaterialer kan ligeledes have påvirket overfladejordens forureningsgrad i dele af området.

Der er ikke oplysninger, der giver en rimelig sikkerhed for at jorden i området generelt er ren.

Området forbliver områdeklassificeret. En del af området ligger udenfor byzonen, og dette areal inddrages i områdeklassificeringen.

Vam-02



Rød = områdeklassificeret. **Lys blå** = undtaget fra områdeklassificering.
Gul = inddraget i områdeklassificeringen. **Mørk blå** = byzone.

Område Vam-02

Beskrivelse

Vam-02 undtages fra områdeklassificeringen.

Alder

Området er bebygget i 1970'erne og 1980'erne.

Størrelse

Området er 4,5 ha.

Anvendelseshistorie

Området anvendes til boliger.

Gennemgang af historiske planer og topografiske kort viser, at anvendelsen har været ensartet siden området blev bebygget.

Forureningsoplysninger

Der er i området ikke registreret virksomheder, der vurderes at være potentielt diffust forurenende.

Der er ikke registreret forurenede eller potentielt forurenede lokaliteter i området.

Opfyldning

Der foreligger ikke oplysninger om nogen større udbredelse af opfyldningsmaterialer.

(fortsættes)

Vam-02
(fortsat)

Trafikanlæg

Der er ikke større veje eller trafikanlæg i området.

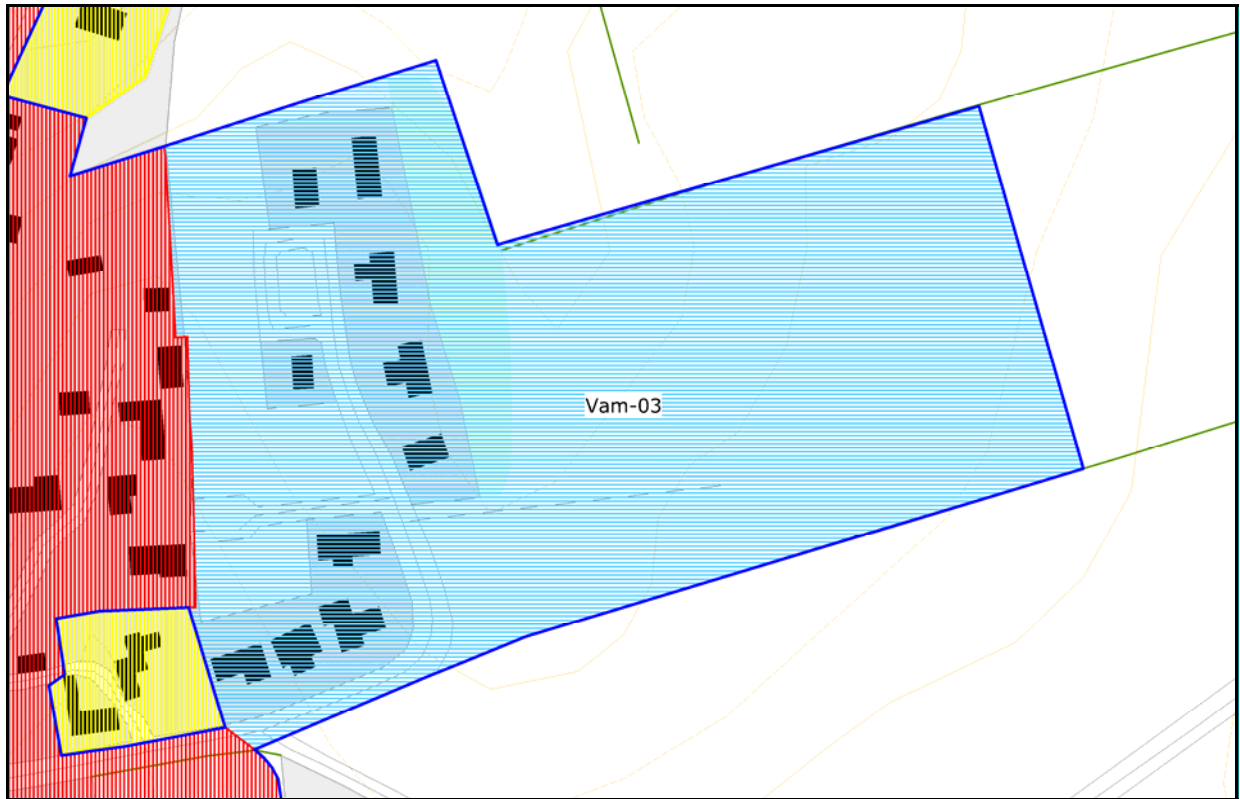
Samlet vurdering

Bebyggelsen er af yngre dato, og det vurderes, at aktiviteter i forbindelse med arealanvendelsen ikke er tilstrækkelig diffust forurenende til at sandsynliggøre en generel lettere forurening af området.

Der er ikke oplysninger om virksomheder, forureninger, trafikanlæg eller opfyldningsmaterialer, der giver anledning til at antage, at området generelt er lettere forurenede.

Området undtages fra områdeklassificeringen.

Vam-03



Rød = områdeklassificeret. **Lys blå** = undtaget fra områdeklassificering.
Gul = inddraget i områdeklassificeringen. **Mørk blå** = byzone.

Område Vam-03

Beskrivelse

Vam-03 undtages fra områdeklassificeringen.

Alder

Området er bebygget løbende fra midten af 1990'erne og frem.

Størrelse

Området er 5,6 ha.

Anvendelsehistorie

Området anvendes til boliger.

Gennemgang af historiske planer og topografiske kort viser, at anvendelsen har været ensartet siden området blev bebygget.

Forureningsoplysninger

Der er i området ikke registreret virksomheder, der vurderes at være potentielt diffust forurenende.

Der er ikke registreret forurenede eller potentielt forurenede lokaliteter i området.

Opfyldning

Der foreligger ikke oplysninger om nogen større udbredelse af opfyldningsmaterialer.

(fortsættes)

Vam-03
(fortsat)

Trafikanlæg

Der er ikke større veje eller trafikanlæg i området.

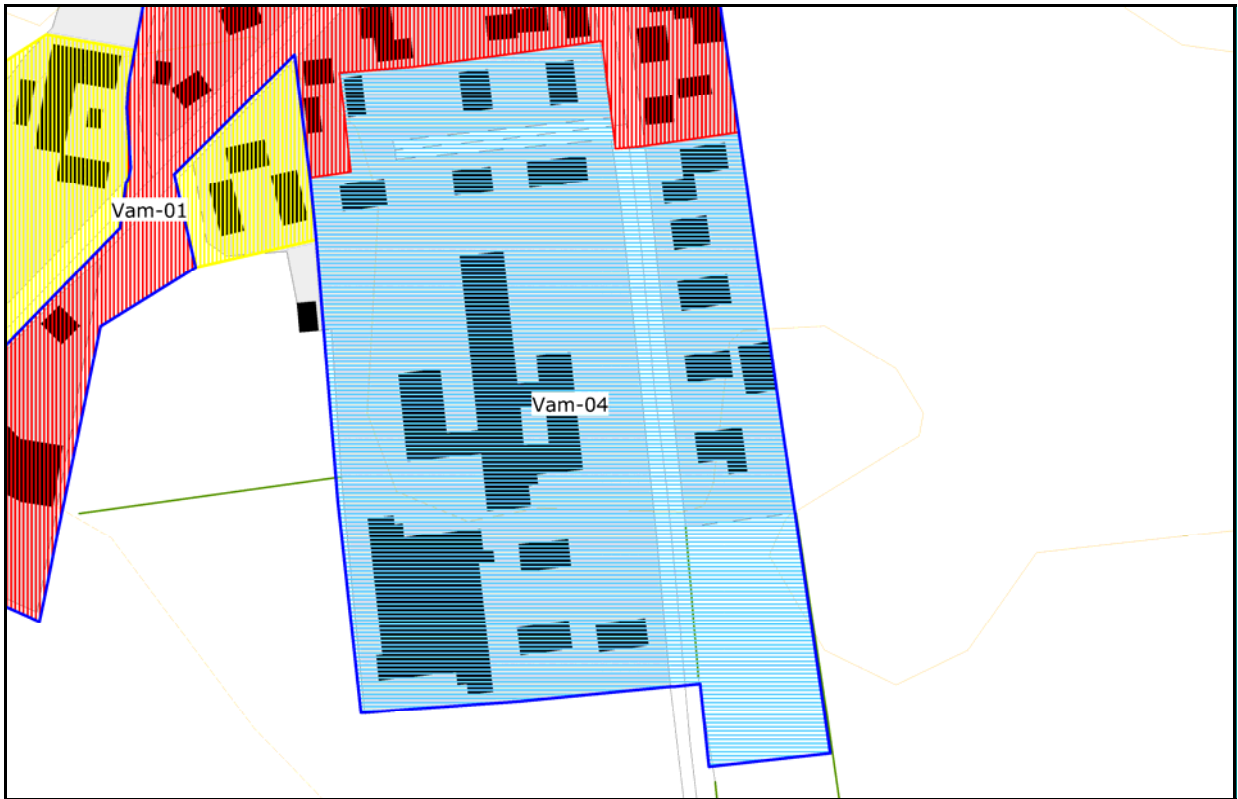
Samlet vurdering

Bebyggelsen er af yngre dato, og det vurderes, at aktiviteter i forbindelse med arealanvendelsen ikke er tilstrækkelig diffust forurenende til at sandsynliggøre en generel lettere forurening af området.

Der er ikke oplysninger om virksomheder, forureninger, trafikanlæg eller opfyldningsmaterialer, der giver anledning til at antage, at området generelt er lettere forurenede.

Området undtages fra områdeklassificeringen.

Vam-04



Rød = områdeklassificeret. **Lys blå** = undtaget fra områdeklassificering.
Gul = inddraget i områdeklassificeringen. **Mørk blå** = byzone.

Område Vam-04

Beskrivelse

Vam-04 undtages fra områdeklassificeringen.

Alder

Området er bebygget i perioden fra slutningen af 1960'erne og frem til misten af 1990'erne.

Størrelse

Området er 3,4 ha.

Anvendelsehistorie

Området anvendes til boliger.

Gennemgang af historiske planer og topografiske kort viser, at anvendelsen har været ensartet siden området blev bebygget.

Forureningsoplysninger

Der er i området ikke registreret virksomheder, der vurderes at være potentielt diffust forurenende.

(fortsættes) Der er ikke registreret forurenede eller potentielt forurenede lokaliteter i området.

Vam-04
(fortsat)

Opfyldning

Der foreligger ikke oplysninger om nogen større udbredelse af opfyldningsmaterialer.

Trafikanlæg

Der er ikke større veje eller trafikanlæg i området.

Samlet vurdering

Bebyggelsen er af yngre dato, og det vurderes, at aktiviteter i forbindelse med arealanvendelsen ikke er tilstrækkelig diffust forurenende til at sandsynliggøre en generel lettere forurening af området.

Der er ikke oplysninger om virksomheder, forureninger, trafikanlæg eller opfyldningsmaterialer, der giver anledning til at antage, at området generelt er lettere forurenet.

Området undtages fra områdeklassificeringen.