

Opstartsmøde  
Jordfordeling  
Skravad bæk  
11. April 2024



# Dagsorden

---

Præsentation af projektet Ole Borg Christensen VK

---

Jordfordeling Jens Laursen og Tenna Jepsen LBST

---

Forplejning

---

Nedsættelse af lodsejerudvalg

---

Tidsplan

---

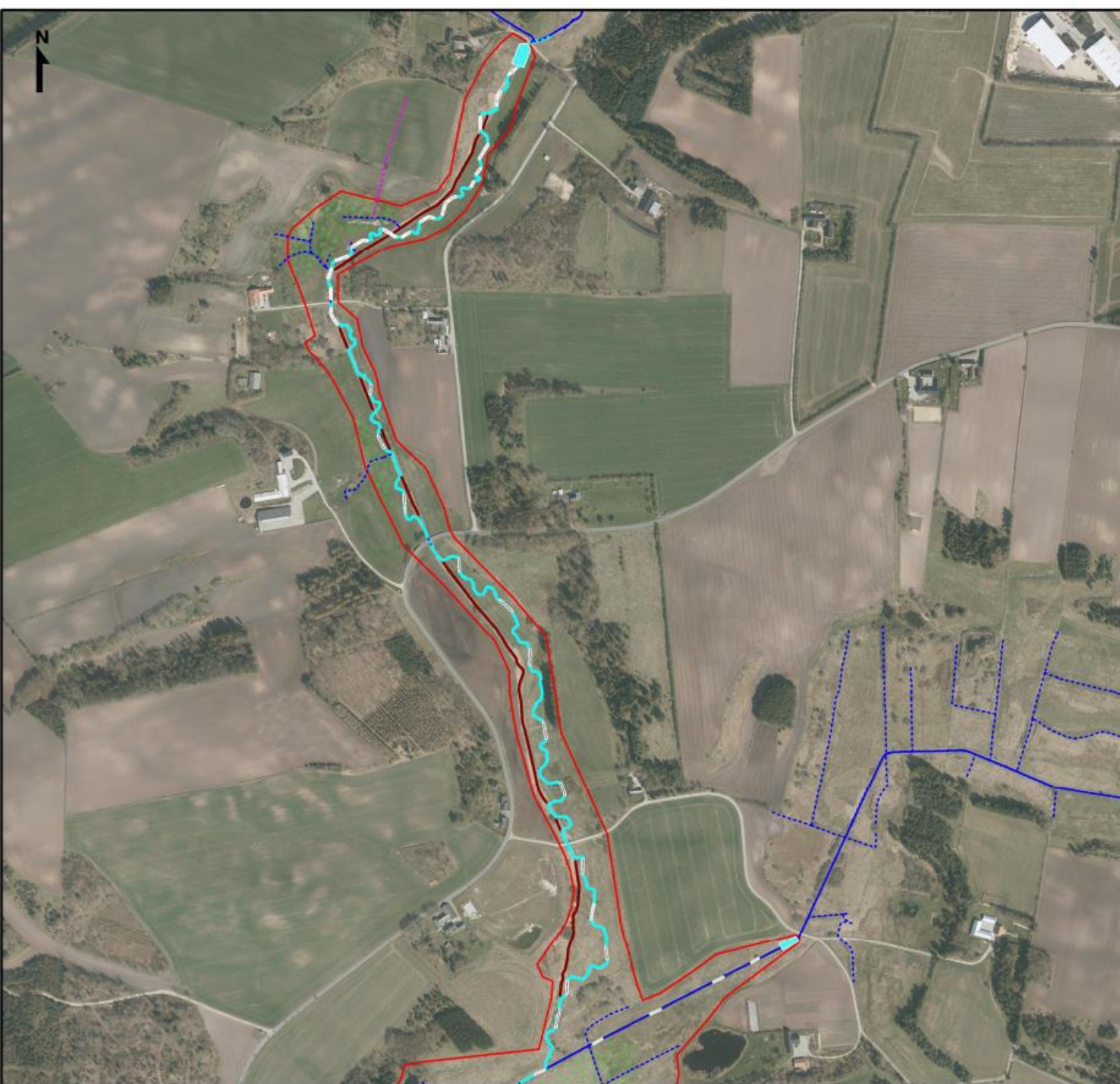
Evt.

---

Tak for i aften.







-  Projektgrænse
-  Vandløb
-  Rørlag
-  Sandfang
-  Nyt\_tracé\_Skravad\_bæk
-  Grøfter
-  Dræn
-  Opfyldes
-  Gydebanker
-  Ny grøft
-  Overrisling

## Bilag 4.1

**Projekt: Vådområde Skravad Bæk**

Klient: Viborg Kommune

Emne: Projektkort 1

Projektnr: 1202243

Dato: 11-08-2021

Udarbejdet af: pse

Kontrol: eak





-  Projektgrænse
-  Vandløb
-  Rørlagt
-  Sandfang
-  Nyt\_tracé\_Skravad\_bæk
-  Grøfter
-  Dræn
-  Opfyldes
-  Gydebanker
-  Ny grøft
-  Overrissing

## Bilag 4.2

**Projekt: Vådområde Skravad Bæk**

Klient: Viborg Kommune

Emne: Projektort 2

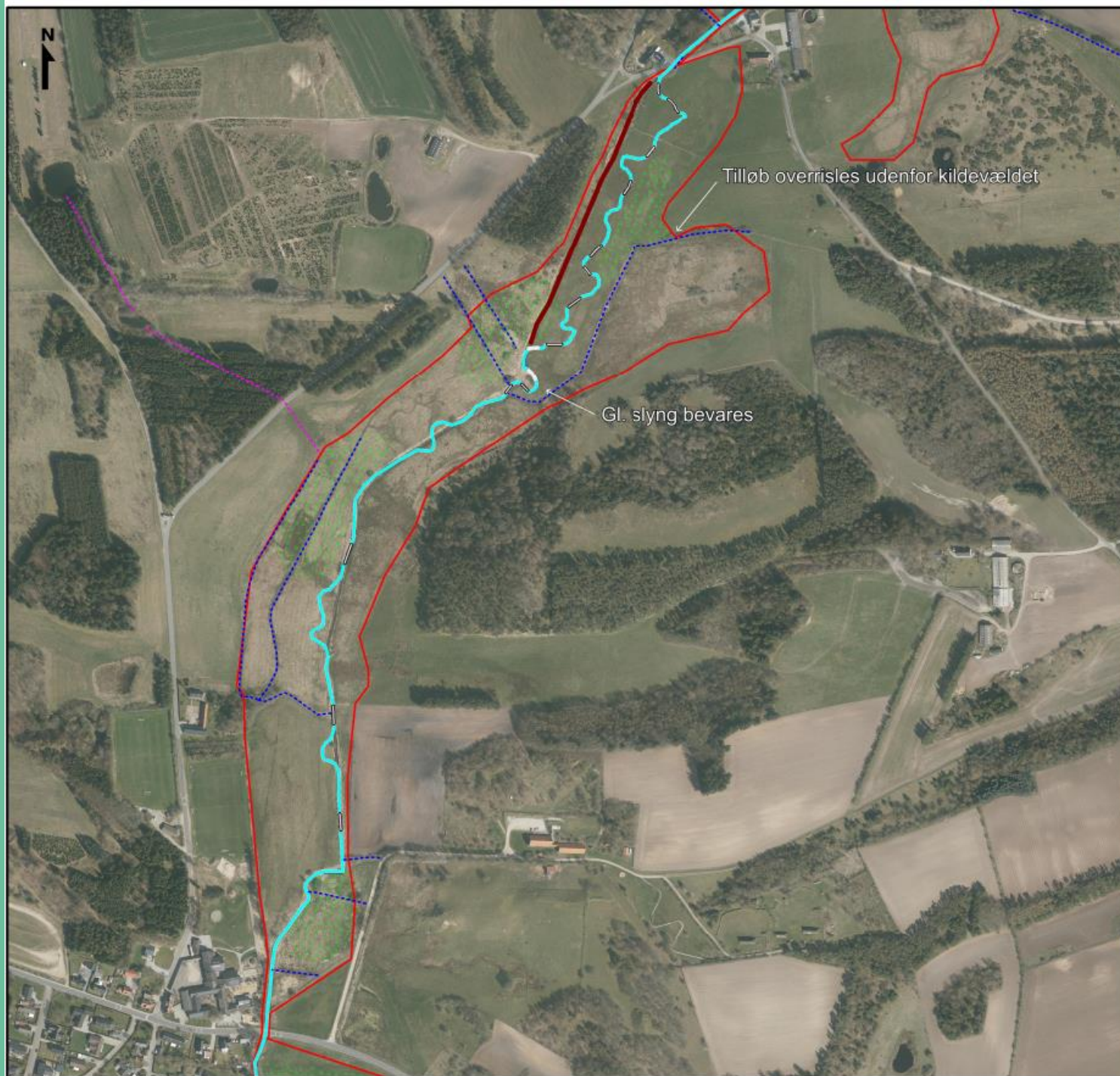
Projektnr: 1202243

Dato: 11-08-2021

Udarbejdet af: pse

Kontrol: eak





-  Projektgrænse
-  Vandløb
-  Rørslag
-  Sandfang
-  Nyt\_tracé\_Skravad\_bæk
-  Grøfter
-  Dræn
-  Opfyldes
-  Gydebanker
-  Ny grøft
-  Overslising

## Bilag 4.3

**Projekt: Vådområde Skravad Bæk**

Klient: Viborg Kommune

Emne: Projektkort 3

Projektnr: 1202243

Dato: 11-08-2021

Udarbejdet af: pse

Kontrol: eak





- Projektgrænse
- Vandløb
- Rørlag:
- Sandfang
- Nyt\_tracé\_Skravad\_bæk
- Grøfter
- Dræn
- Opfyldes
- Gydebanker
- Ny grøft
- Overrisling

## Bilag 4.4

Projekt: Vådområde Skravad Bæk

Klient: Viborg Kommune

Emne: Projektkort 4

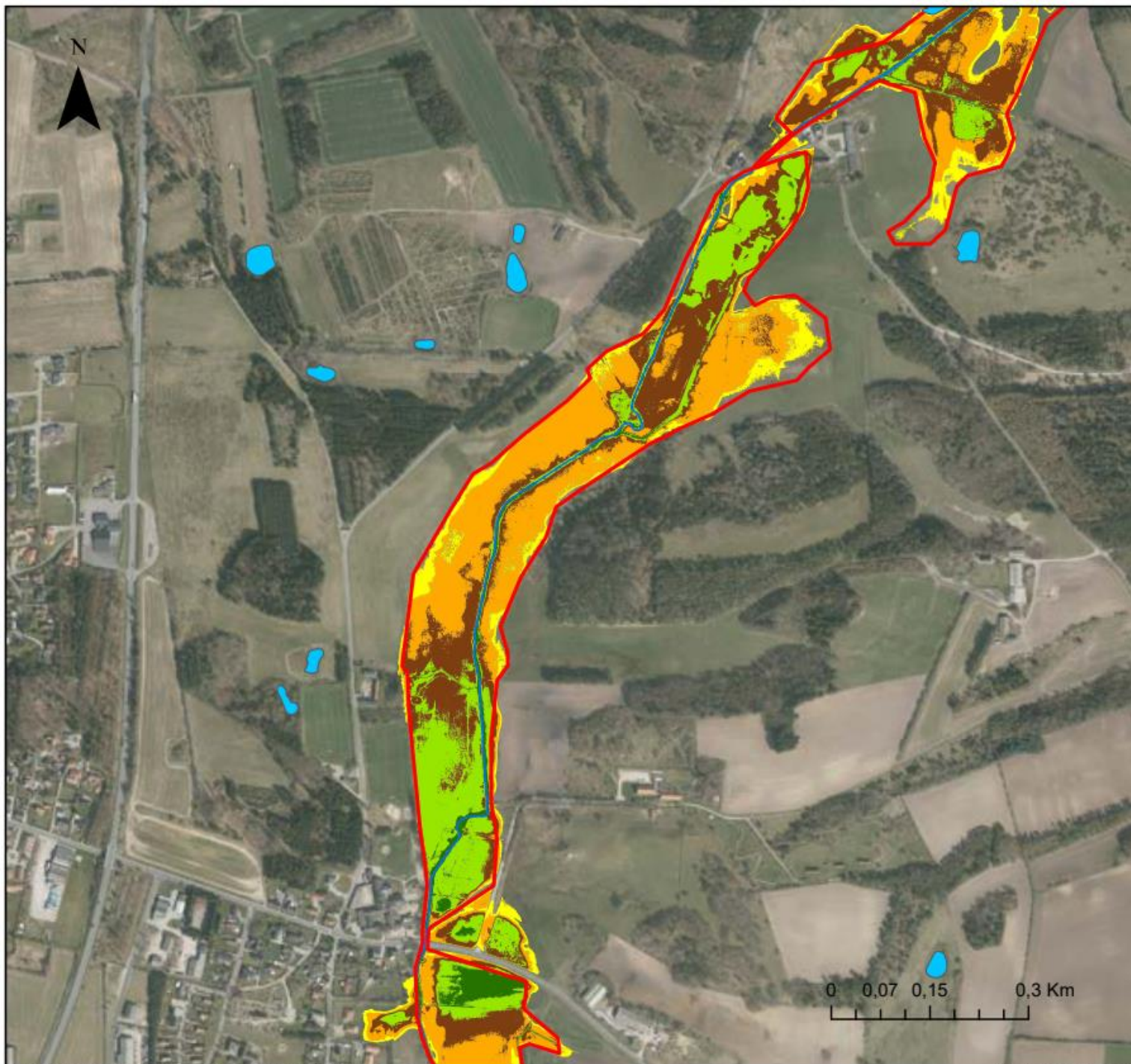
Projektnr: 1202243




Dato: 11-08-2021

Udarbejdet af: pse


Kontrol: eak





-  Sø
-  Skravad Bæk nuværende
-  Skravad bæk projektgrænse\_region

**Afvkl. Sommermiddel nuv.**

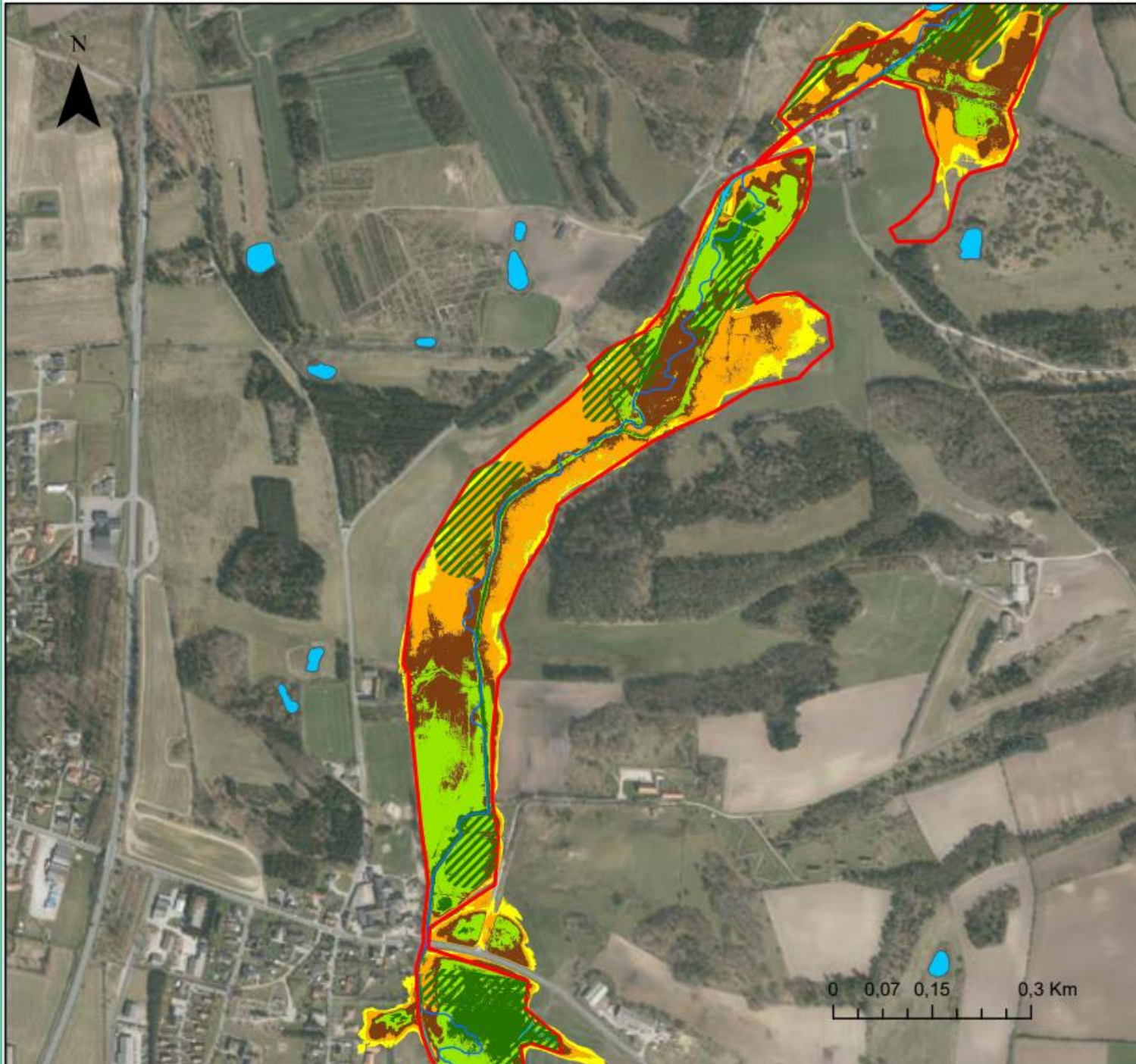
-  [ $< 0.0$  m] Frit Vandspejl
-  [ $0.0$  m -  $0.25$  m] Sump
-  [ $0.25$  m -  $0.5$  m] Våd Eng
-  [ $0.5$  m -  $0.75$  m] Fugtig Eng
-  [ $0.75$  m -  $1.0$  m] Tør Eng
-  [ $1.0$  m -  $1.25$  m] Tør Mark
-  [ $> 1.25$  m] Upåvirket

**Afvandingskort nuv.**

Projekt: Vådområde Skravad Bæk  
Klient: Viborg Kommune  
Projektnr.: 1202243  
Udarbejdet af: MHG  
Dato: 10-08-2021  
Godkendt af: PSE







- Sø
- Nyt tracé Skravad bæk\_polyline
- Overisling\_region
- Skravad bæk projektgrænse\_region

**Afvkl. Sommermiddel proj.**

- [ $<0.0\text{ m}$ ] Frit Vandspejl
- [ $0.0\text{ m} - 0.25\text{ m}$ ] Sump
- [ $0.25\text{ m} - 0.5\text{ m}$ ] Våd Eng
- [ $0.5\text{ m} - 0.75\text{ m}$ ] Fugtig Eng
- [ $0.75\text{ m} - 1.0\text{ m}$ ] Tør Eng
- [ $1.0\text{ m} - 1.25\text{ m}$ ] Tør Mark
- [ $> 1.25\text{ m}$ ] Upåvirket

**Afvandingskort proj.**

Projekt: Vådområde Skravad Bæk  
 Klient: Viborg Kommune  
 Projektnr.: 1202243  
 Udarbejdet af: MHG  
 Dato: 10-08-2021  
 Godkendt af: PSE





# Projekttal

Areal ca. 64 ha

Reduktion af  
kvælstof 58 kg/ha

Reduktion af  
drivhusgas 191  
co<sub>2</sub>-ækvivalenter  
pr år





# Det videre forløb

## Status for vådområdeprojektet

- Teknisk forundersøgelse er gennemført
- Ejendomsræssig forundersøgelse er gennemført

## Næste skridt

- Jordfordeling, kompensation og projektaftaler.
- Detailprojektering og udbud af anlæg

Hvis der kan indgås aftaler med alle lodsejere, kan anlægsarbejdet gennemføres i 2026





# Den Europæiske Landbrugsfond for Udvikling af Landdistrikterne: Danmark og Europa investerer i landdistrikterne



Miljø- og Fødevareministeriet  
NaturErhvervstyrelsen

**LDP 2020**



Den Europæiske Landbrugsfond  
for Udvikling af Landdistrikterne



**VIBORG**  
KOMMUNE