




Signaturforklaring


 Elektrodekabel


 Vandløbslinjer


 Projektgrænse


Afvandingsklasser


 [$< 0,0$ m] Frit vandspejl


 [$0,0 - 0,25$ m] Vandmættet eng

 [$0,25 - 0,5$ m] Våd eng

 [$0,5 - 0,75$ m] Fugtig eng

 [$0,75 - 1,0$ m] Tør eng

 [$1,0 - 1,25$ m] Dyrkningsjord

 [$> 1,25$ m] Mark

Projekteret afvanding

Projekt: Gørup Enge Vådområde

Klient: Viborg Kommune

Projektnr.: 1191266

Udarbejdet af: SRR

Dato: 22-03-2019

Godkendt af: KAR

